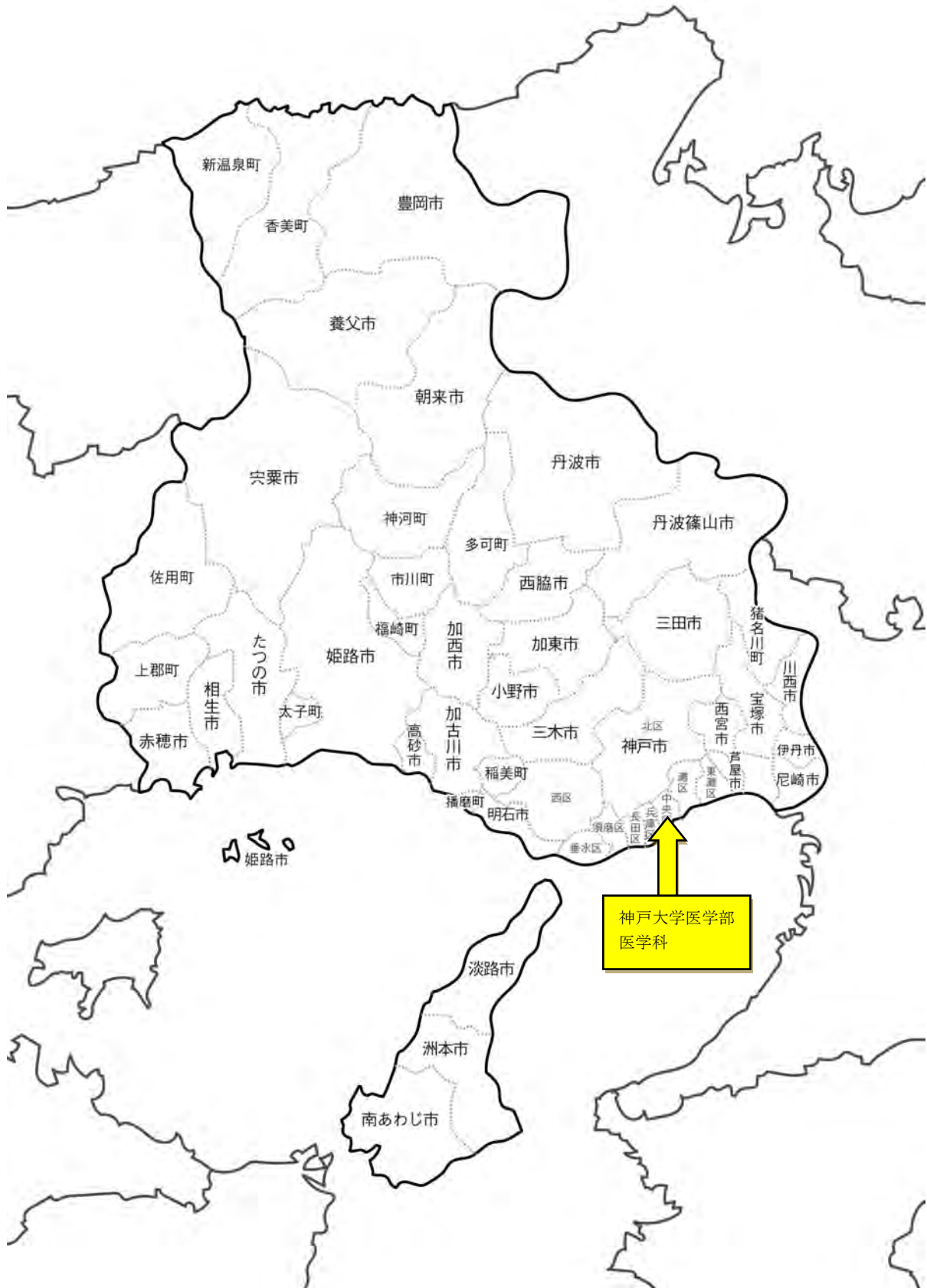
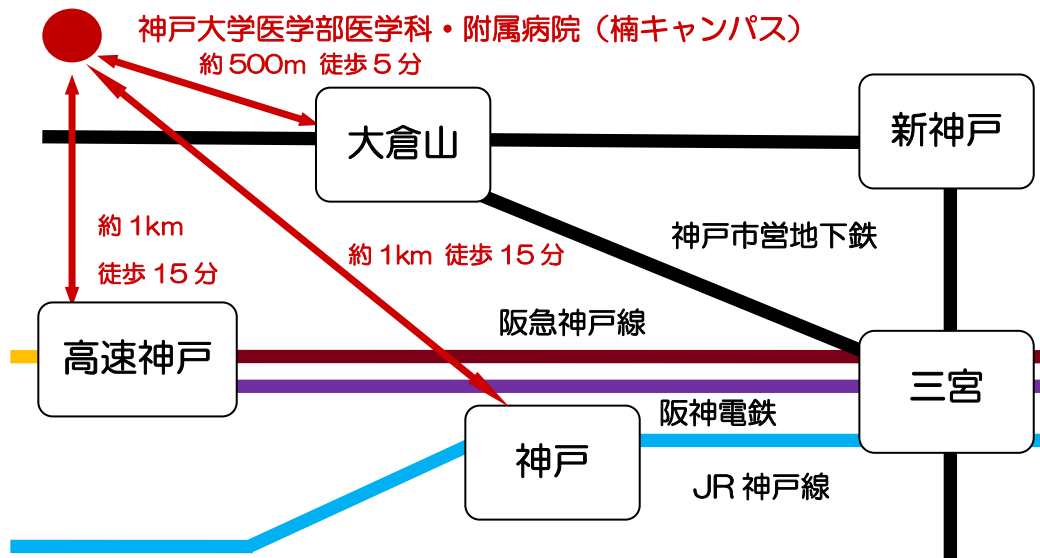


兵庫県における位置関係



神戸大学医学部（医学科）への最寄り駅からの距離、交通機関及び所要時間について



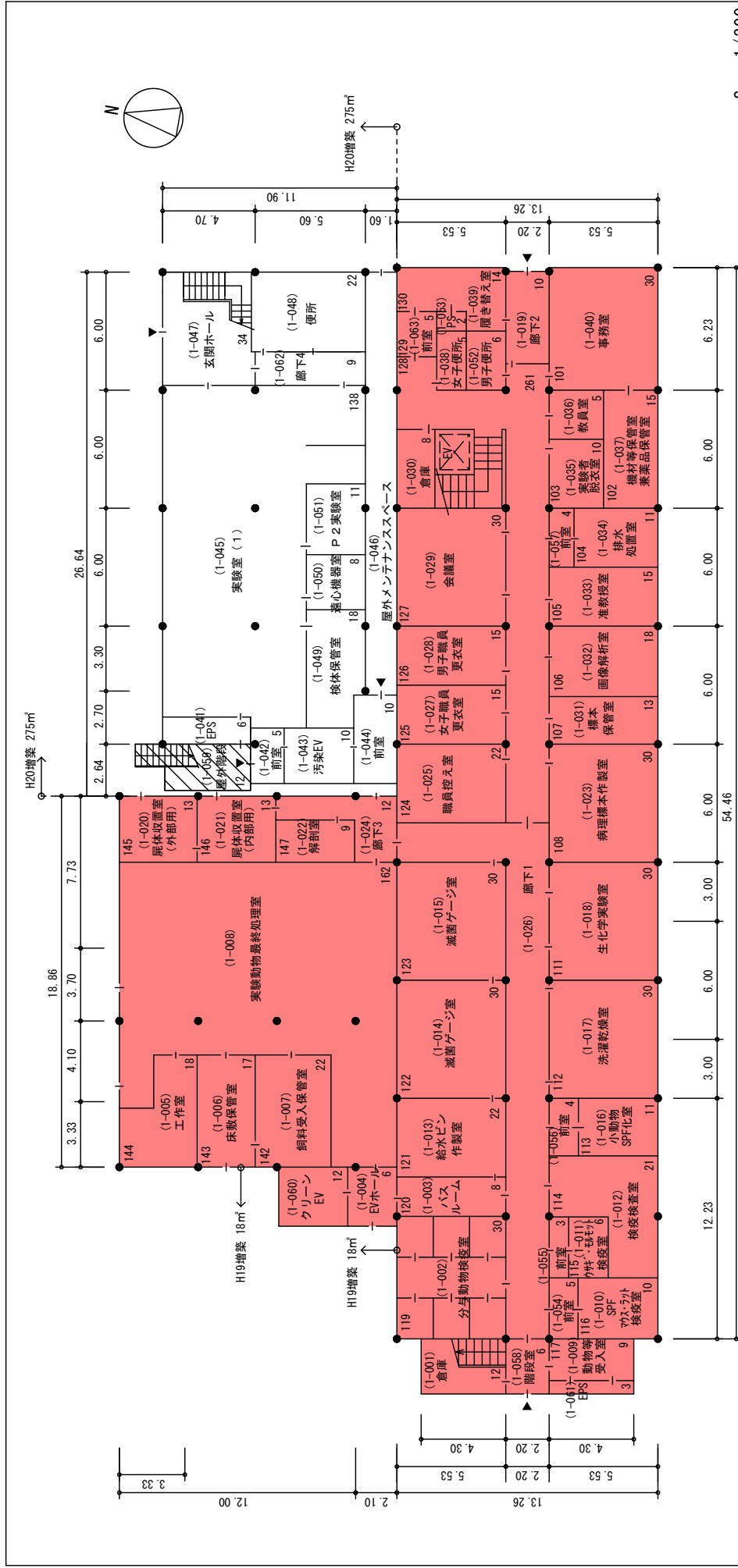
■最寄り駅から楠キャンパスへ	
JR「神戸」駅から徒歩約 15 分	
神戸高速鉄道「高速神戸」駅から徒歩約 15 分	
神戸市営地下鉄「大倉山」駅から徒歩約 5 分	

■最寄り駅まで			
駅 から	新大阪から	新神戸から	
	JR「新大阪」 ↓(約 30 分) 神戸線「神戸」	神戸市営地下鉄西神・山手線 「新神戸」 ↓(約 5 分) 「大倉山」	
空 港 か ら	大阪国際空港から	関西国際空港から	神戸空港から
	大阪モノレール「大阪空港」 ↓(約 3 分) 「蛍池」 【阪急宝塚線に乗換】 「蛍池」 ↓(約 15 分) 「十三」 【阪急神戸線に乗換】 「十三」 ↓(約 30 分) 「高速神戸」	JR「関西空港」 ↓(約 1 時間) 「大阪」 【JR 神戸線に乗換】 「大阪」 ↓(約 25 分) 「神戸」 又は JR「関西空港」 ↓(約 65 分) 「三宮」 【神戸市営地下鉄西神・山手線 に乗換】 「三宮」 ↓(約 3 分) 「大倉山」	神戸新交通ポートアイランド 線「神戸空港」 ↓(約 17 分) 「三宮」 【神戸市営地下鉄西神・山手線 に乗換】 「三宮」 ↓(約 3 分) 「大倉山」
	JR「新大阪」 ↓(約 30 分) 神戸線「神戸」	神戸市営地下鉄西神・山手線 「新神戸」 ↓(約 5 分) 「大倉山」	

棟別平面図

学校番号	校名	団地番号	団地名	棟番号
0304	神戸大学	007	楠	055

国立大学法人等施設実態調査（様式3）



S = 1/300

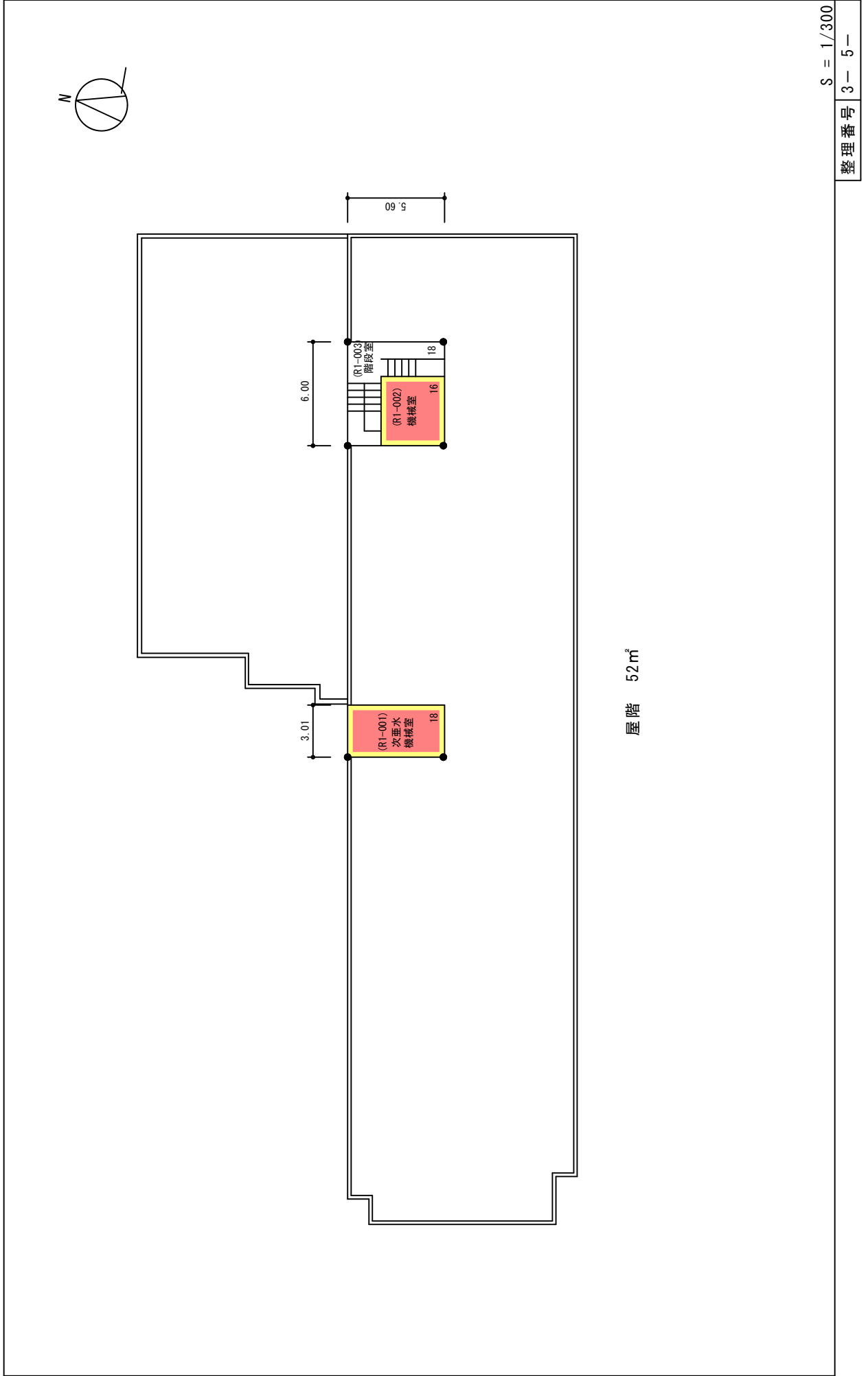
1階 1,391㎡

棟名	名称	建築年	構造・階数	面積区分		
				番号	名称	色区分
研究棟		昭43	R4	01	大学教育・研究施設	□
				09	大学設備室等	■
				01	大学教育・研究施設	□
		平19	R4	01	大学教育・研究施設	□
		平20	S4	01	大学教育・研究施設	□
				整理番号	3-1-1	

棟別平面図

学校番号	校名	団地番号	団地名	棟番号
0304	神戸大学	007	楠	055

国立大学法人等施設実態調査（様式3）

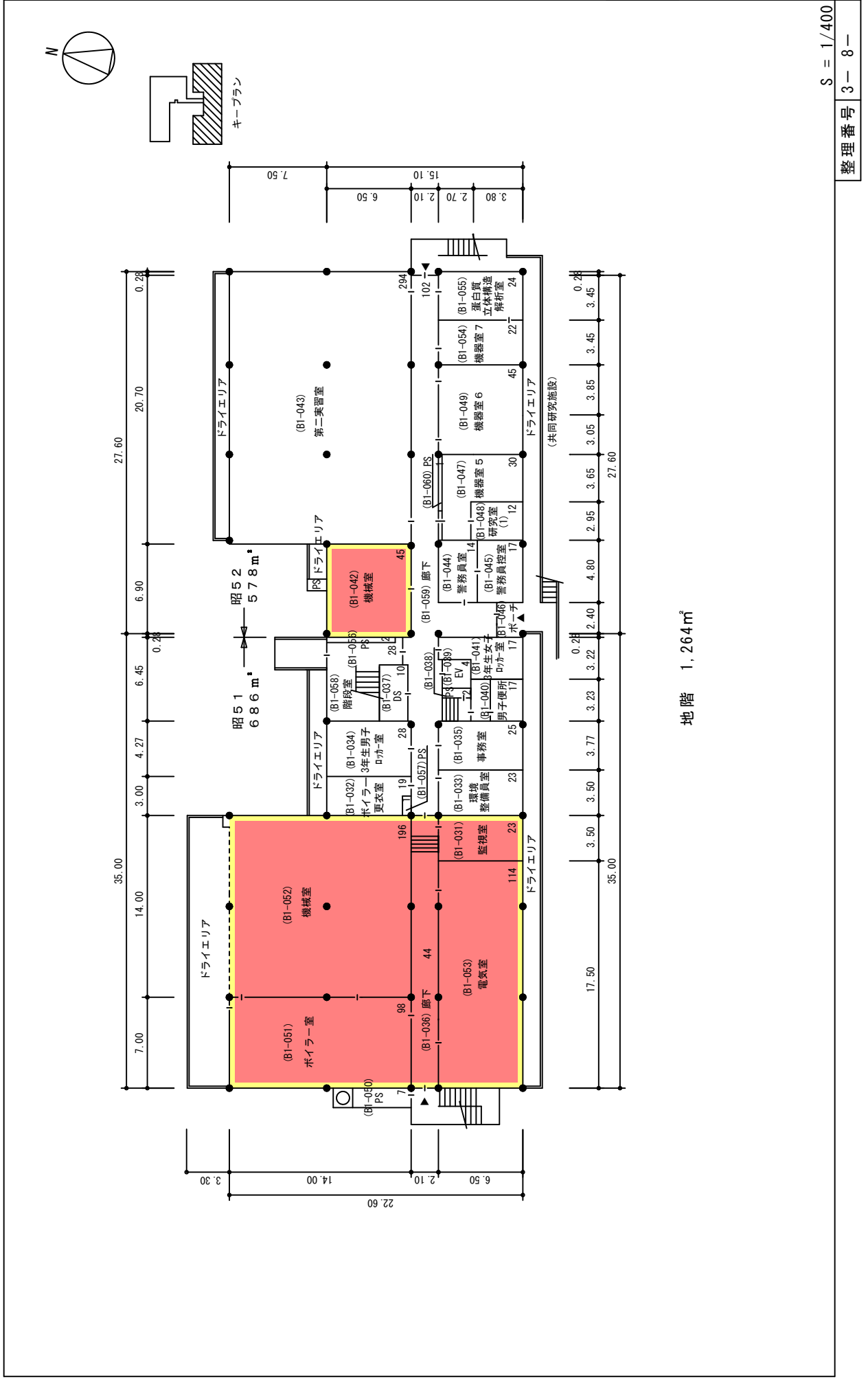


屋階 52 m²

棟別平面図

学校番号	校名	団地番号	団地名	棟番号
0304	神戸大学	007	楠	063

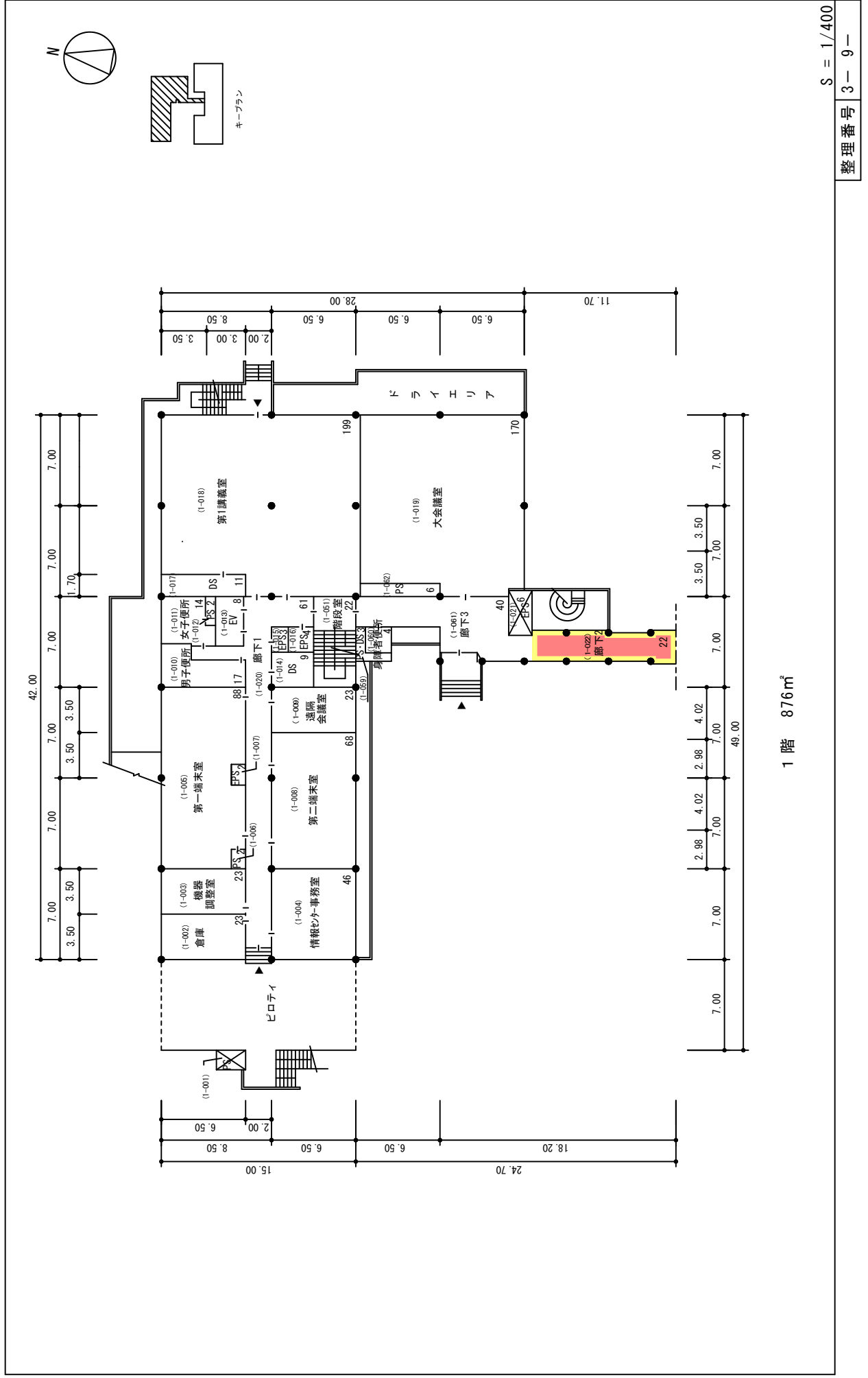
国立大学法人等施設実態調査（様式3）



棟別平面図

学校番号	神戸大学	名	007	団地番号	棟番号
0304	神戸大学				063

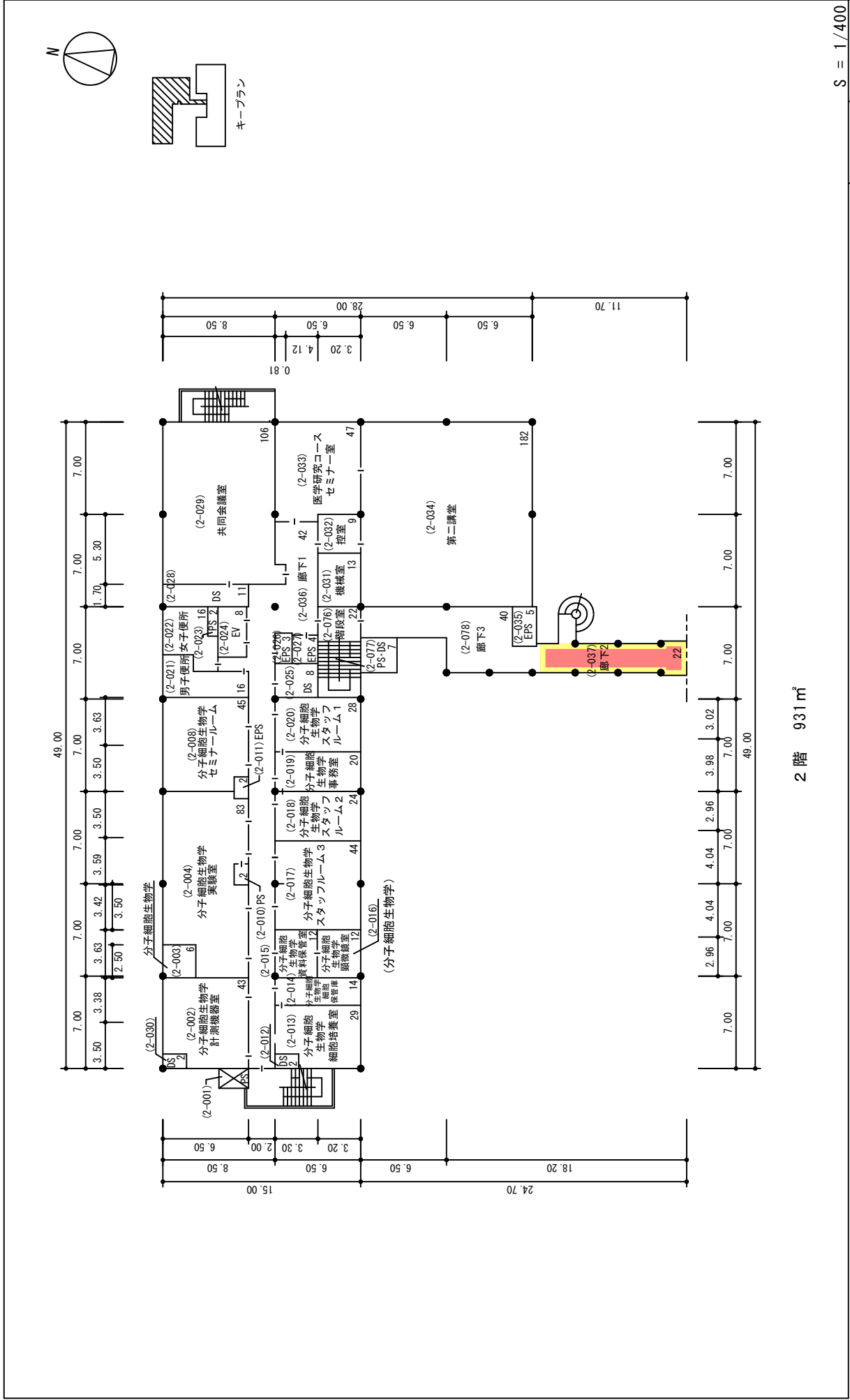
国立大学法人等施設実態調査（様式3）



棟別平面図

学校番号	神戸大学	団地番号	007	団地名	棟番号	063
0304						

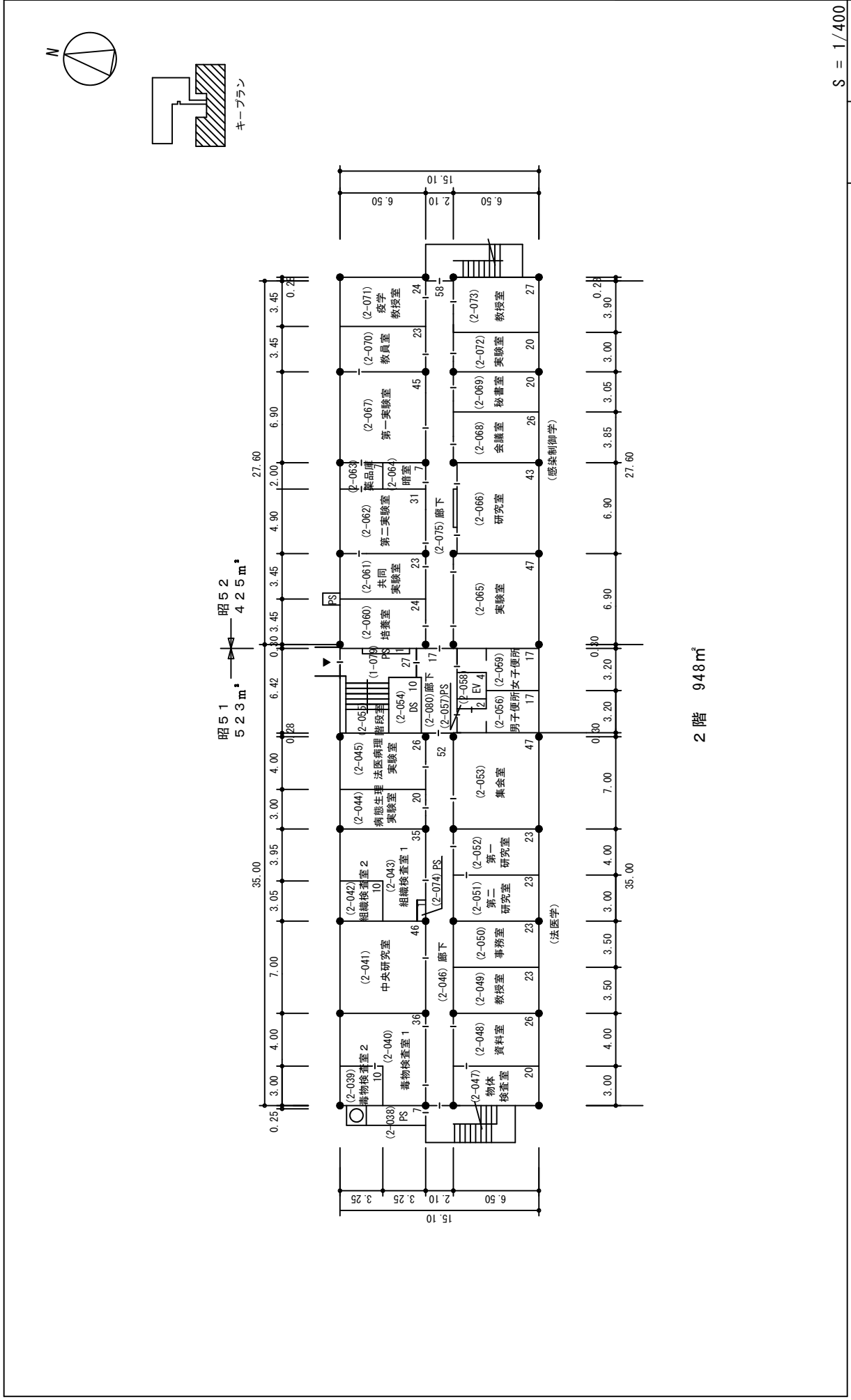
国立大学法人等施設実態調査（様式3）



棟別平面図

学校番号	校名	団地番号	団地名	棟番号
0304	神戸大学	007	楠	063

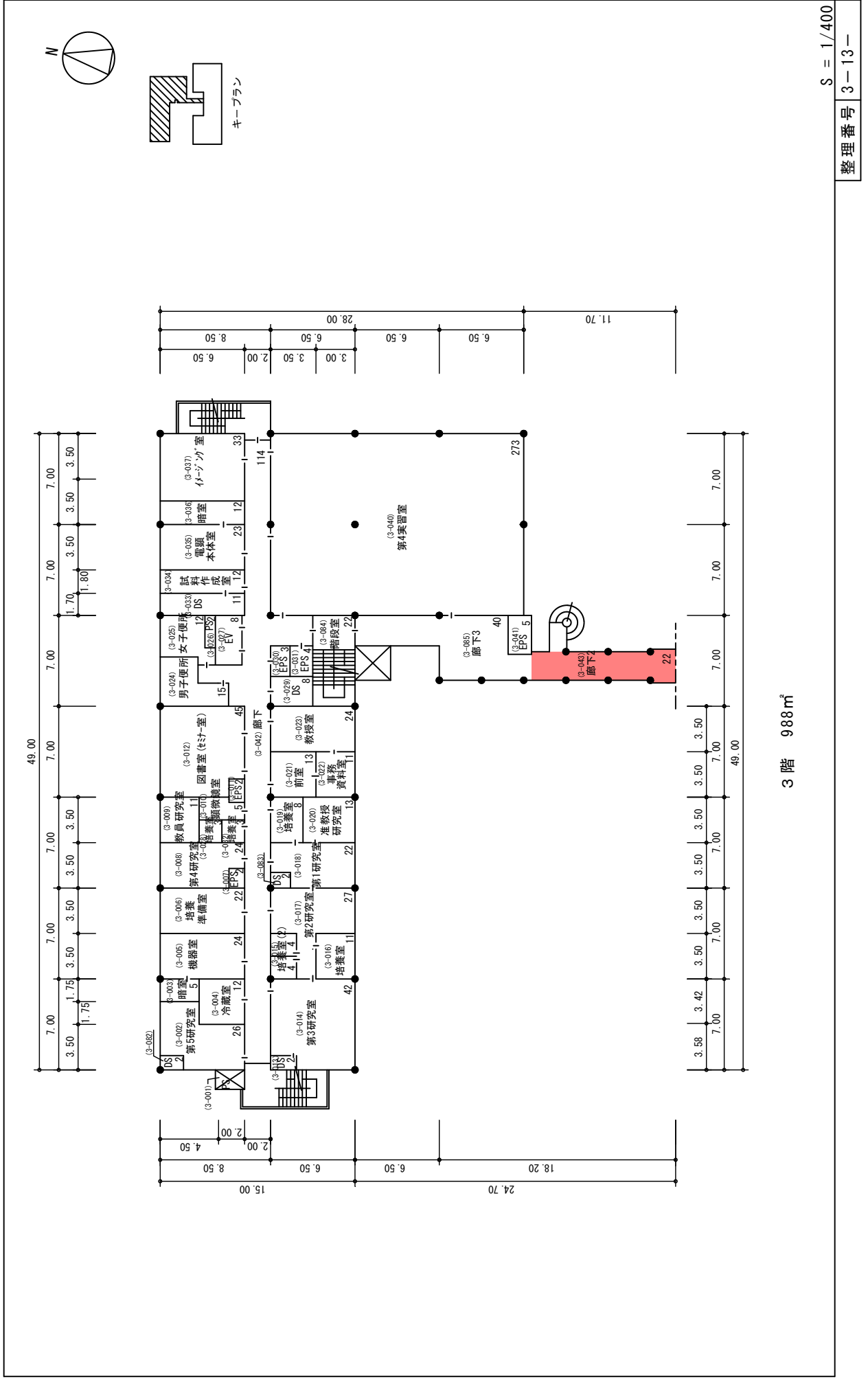
国立大学法人等施設実態調査（様式3）



棟別平面図

学校番号	校名	団地番号	団地名	棟番号
0304	神戸大学	007	楠	063

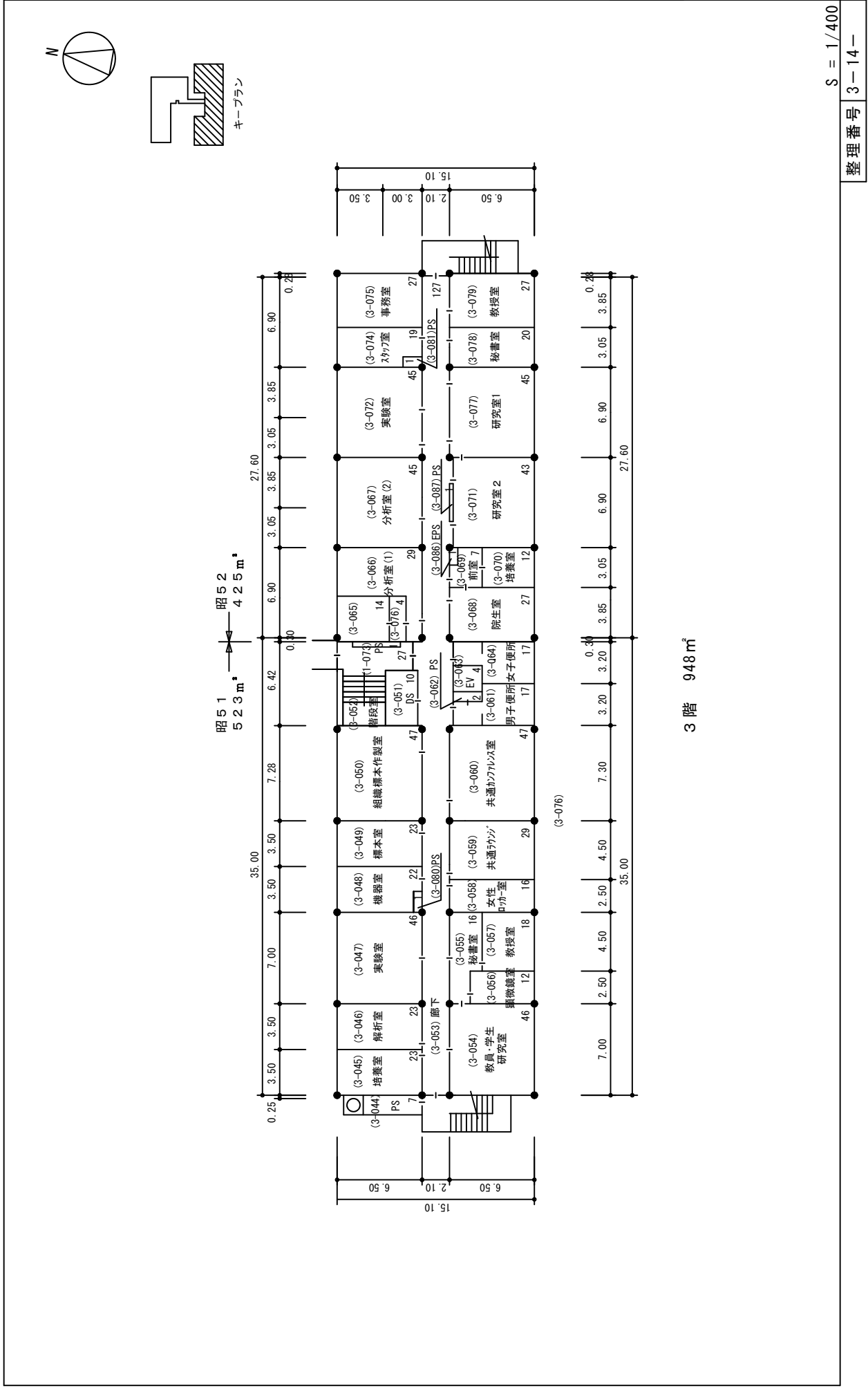
国立大学法人等施設実態調査（様式3）



棟別平面図

学校番号	校名	団地番号	団地名	棟番号
0304	神戸大学	007	楠	063

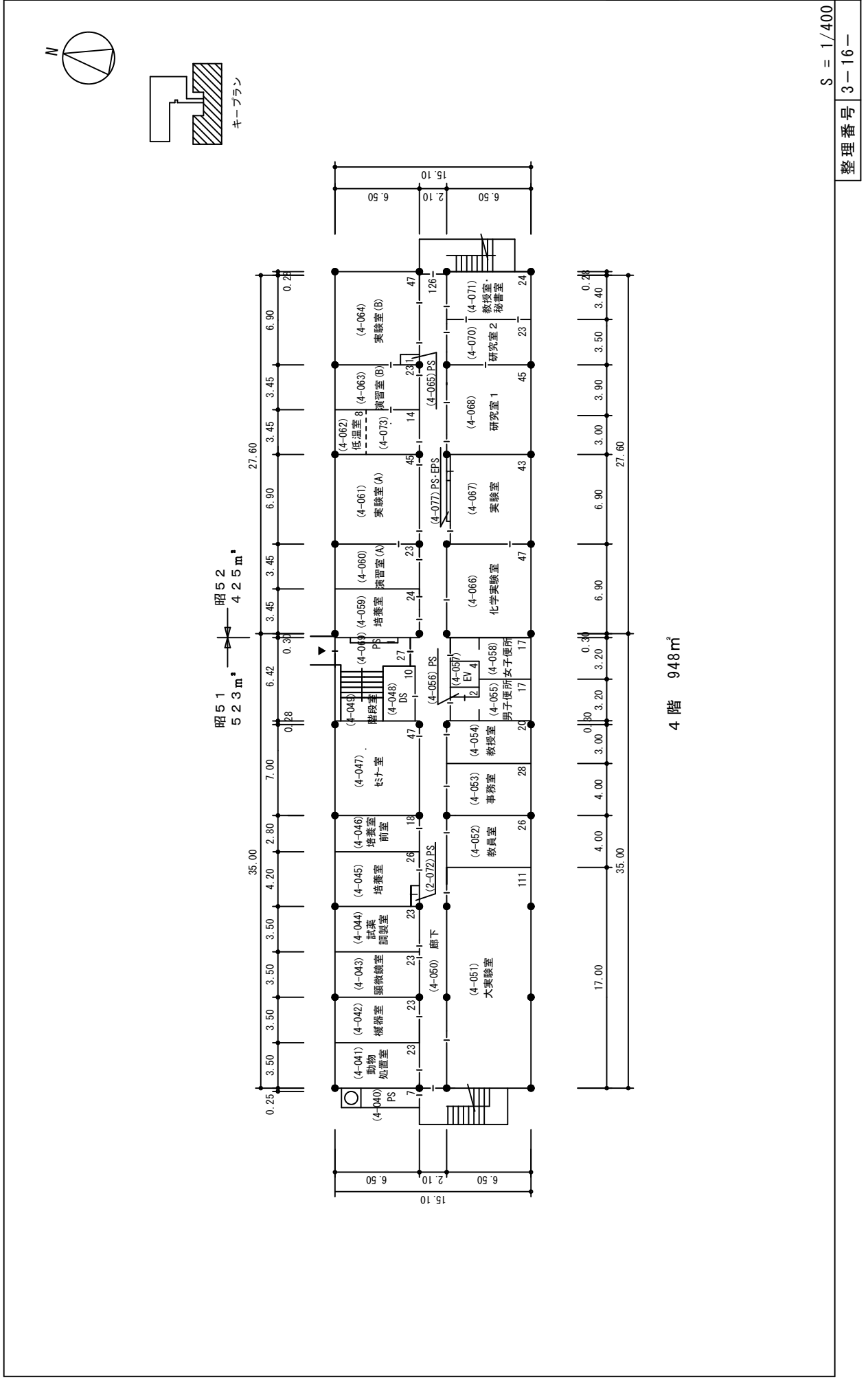
国立大学法人等施設実態調査（様式3）



棟別平面図

学校番号	校名	団地番号	団地名	棟番号
0304	神戸大学	007	楠	063

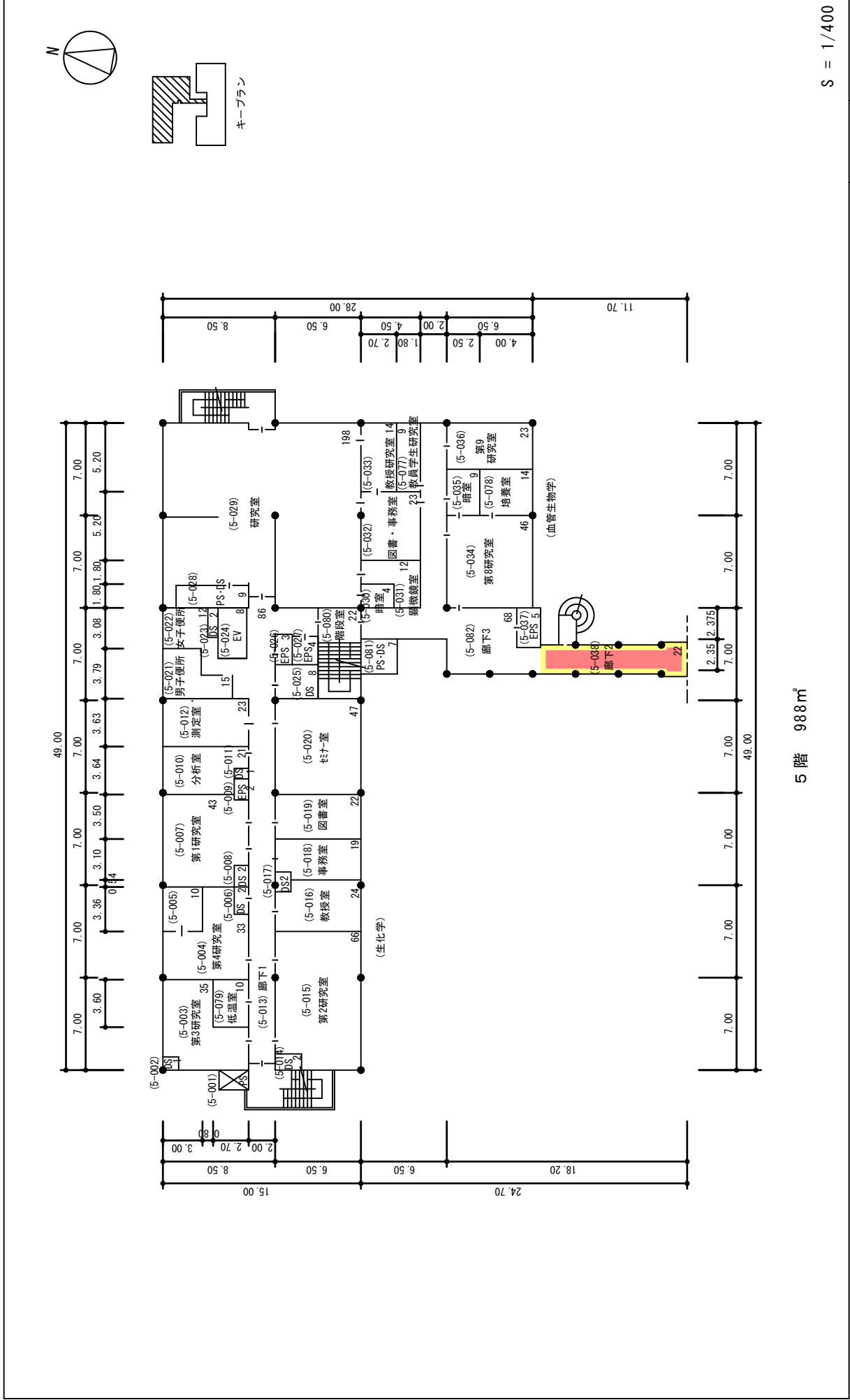
国立大学法人等施設実態調査（様式3）



棟別平面図

学校番号	学校名	団地番号	団地名	棟番号
0304	神戸大学	007	楠	063

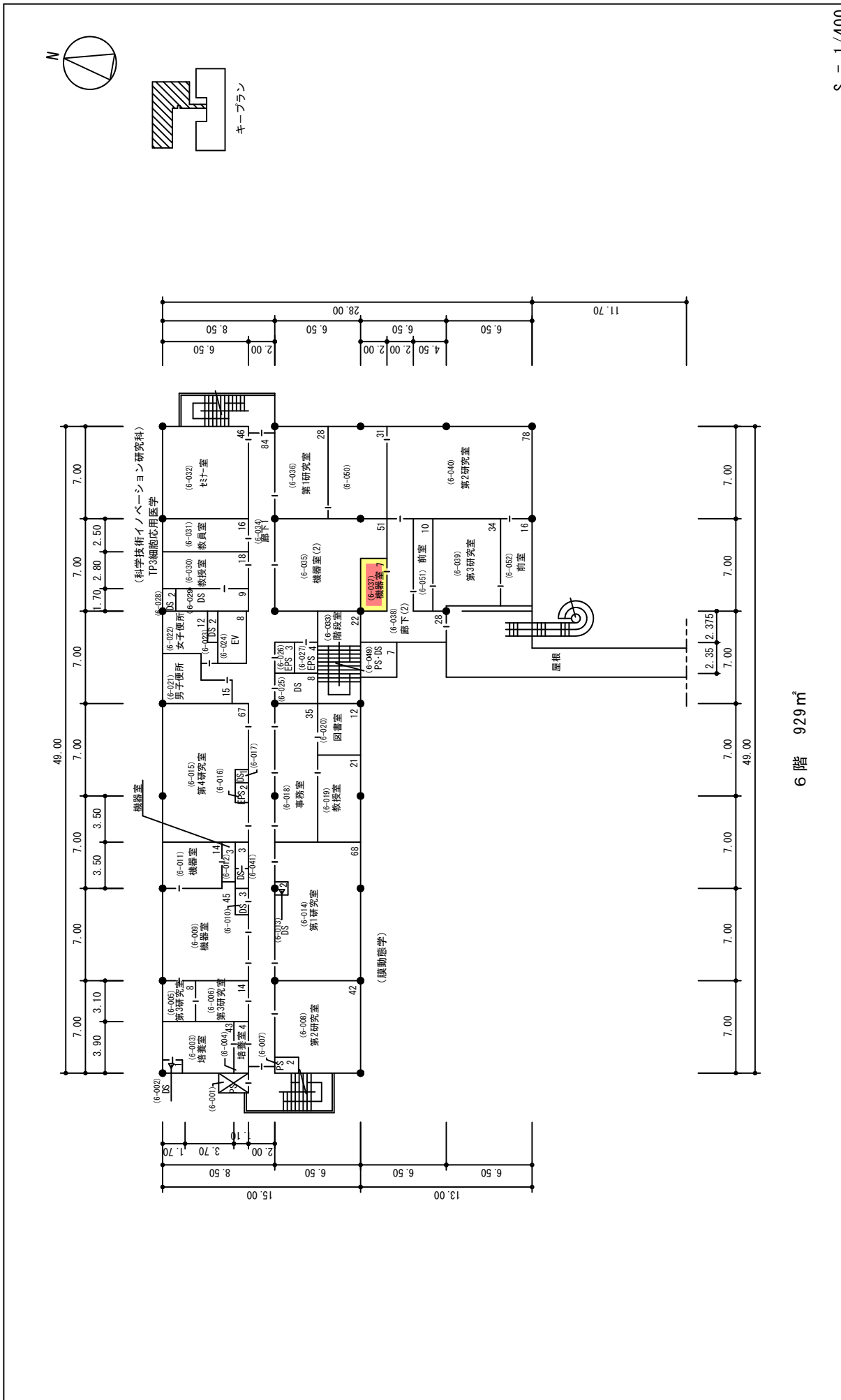
国立大学法人等施設実態調査（様式3）



棟別平面図

学校番号	神戸大学	団地番号	007
学校名	神戸大学	団地名	楠
学校番号	0304	棟番号	063

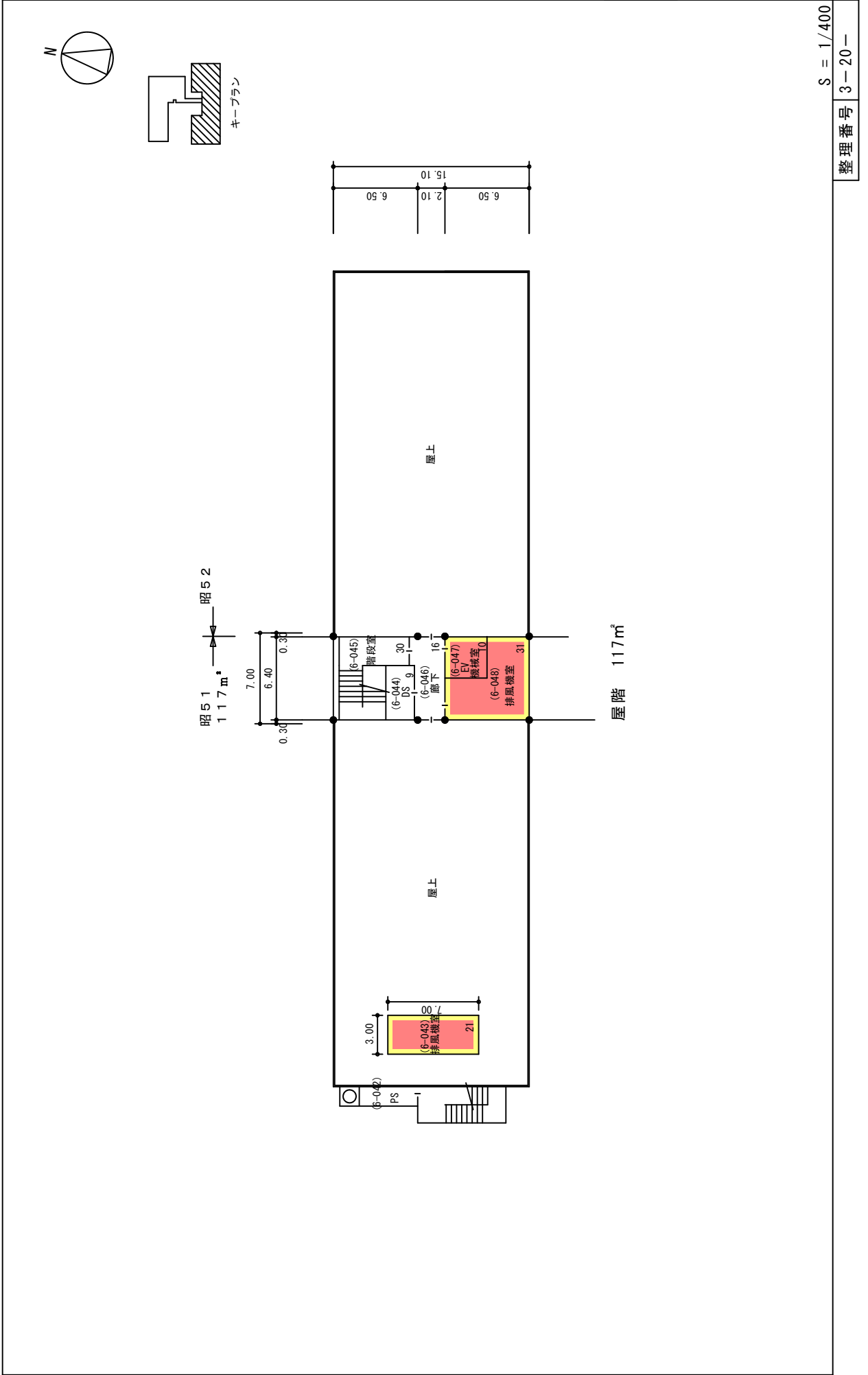
国立大学法人等施設実態調査（様式3）



棟別平面図

学校番号	0304	校名	神戸大学	団地番号	007	団地名	楠	棟番号	063
------	------	----	------	------	-----	-----	---	-----	-----

国立大学法人等施設実態調査（様式3）

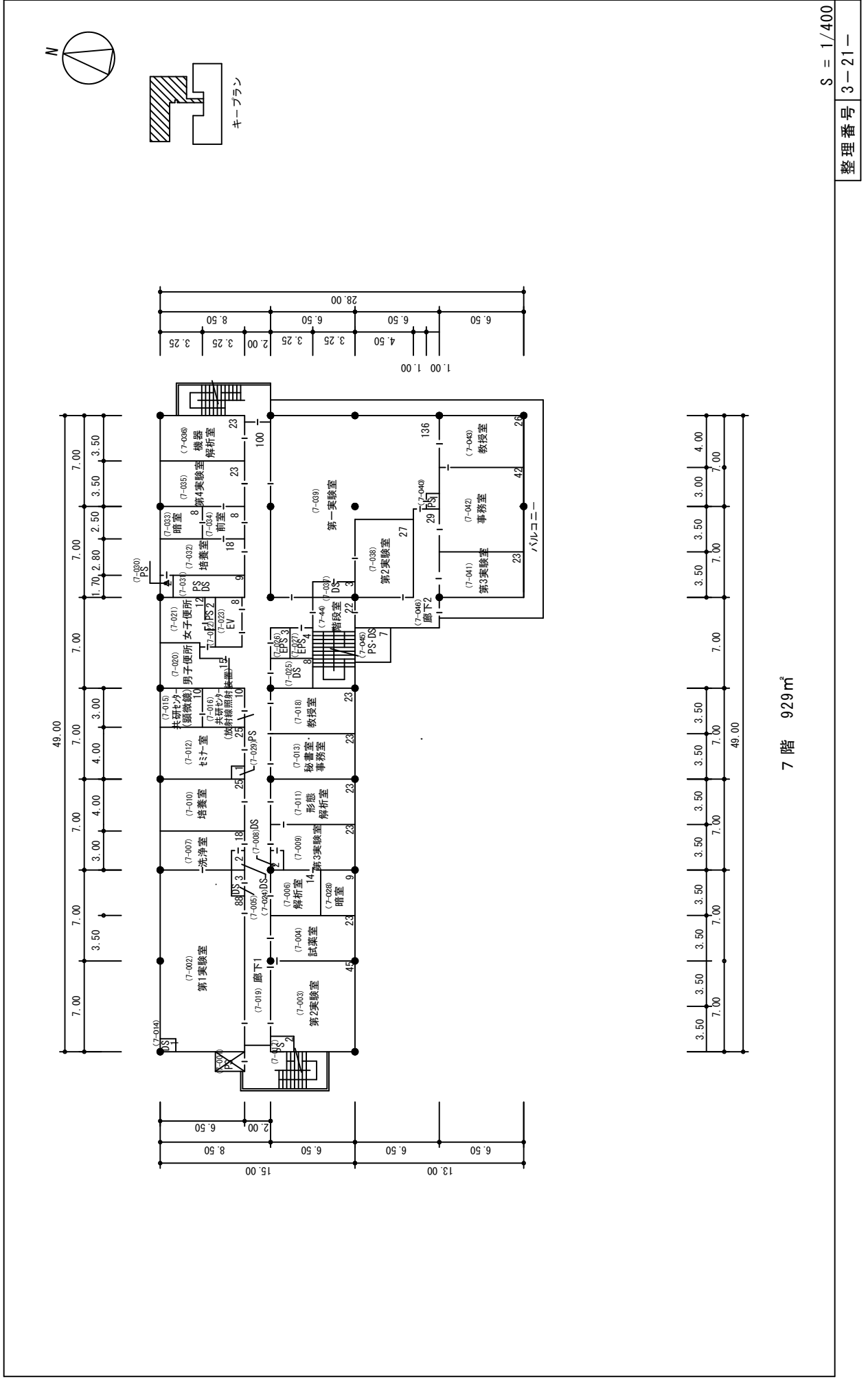


S = 1/400
整理番号 3-20-

棟別平面図

学校番号	校名	団地番号	団地名	棟番号
0304	神戸大学	007	楠	063

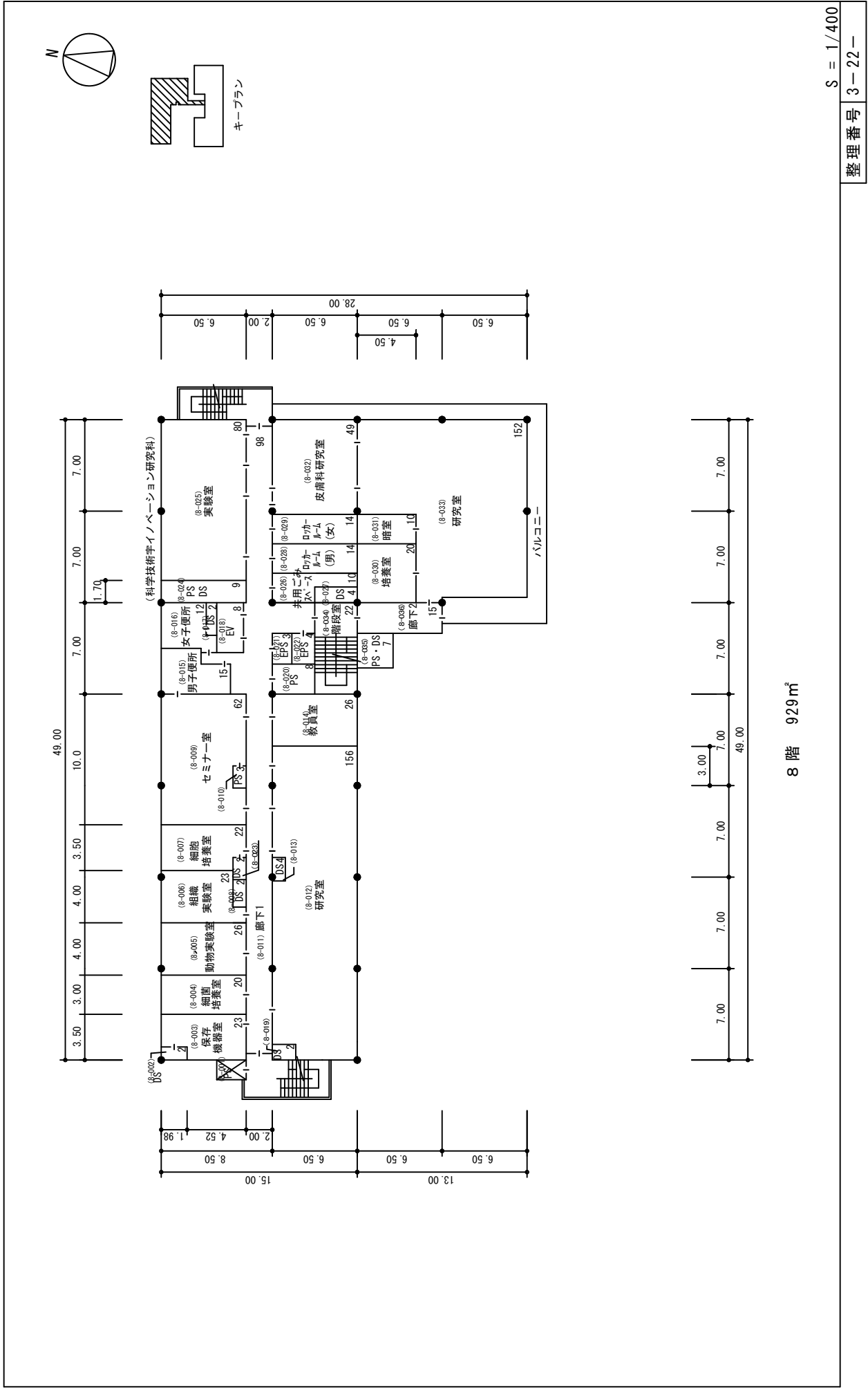
国立大学法人等施設実態調査（様式3）



棟別平面図

学校番号	校名	団地番号	団地名	棟番号
0304	神戸大学	007	楠	063


国立大学法人等施設実態調査（様式3）



棟別平面図

学校番号	神戸大学	団地番号	007	団地名	楠	棟番号	063
0304							

国立大学法人等施設実態調査（様式3）

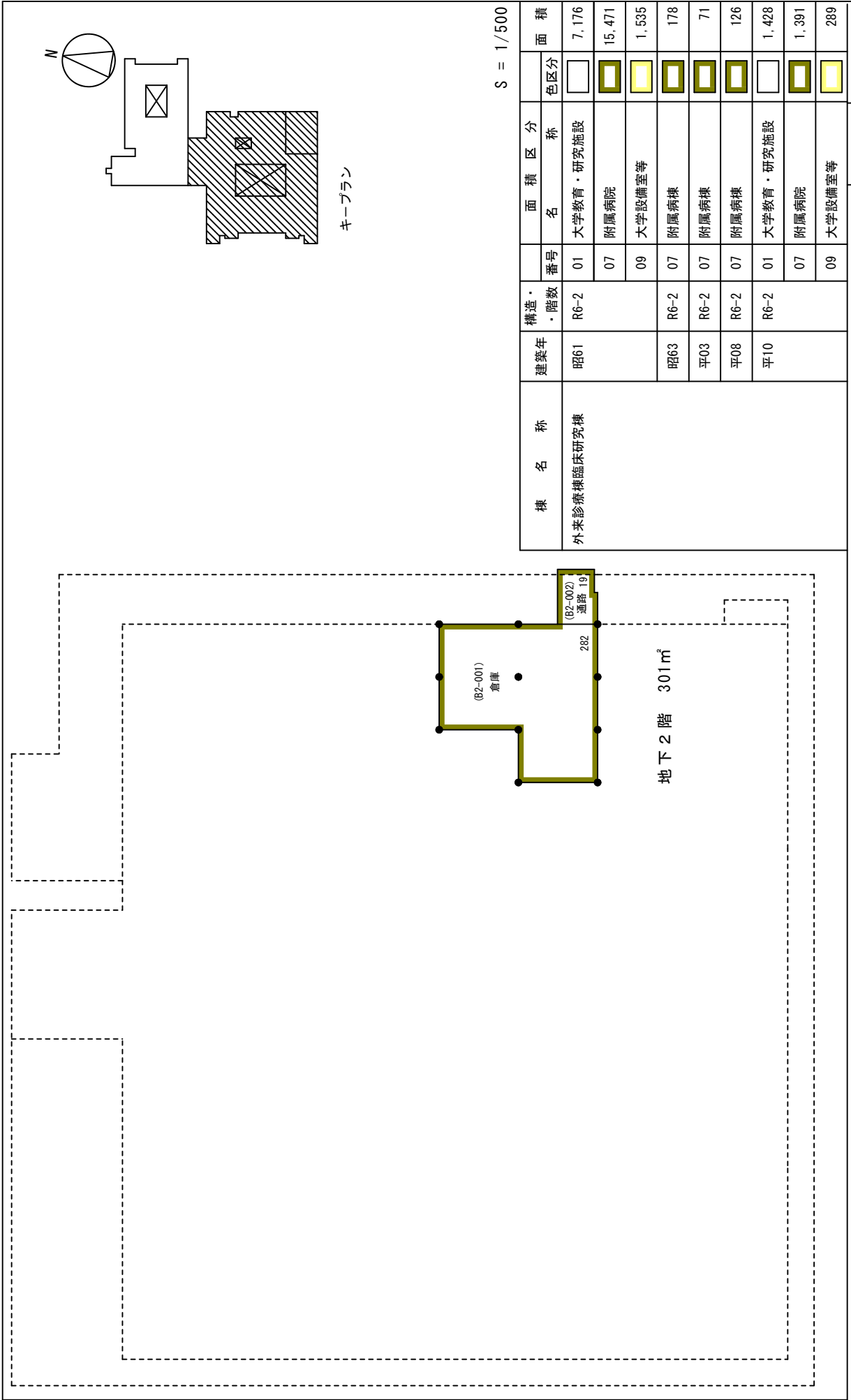


9階 929m²

棟別平面図

国立大学法人等施設実態調査（様式3）

学校番号	0304	学校名	神戸大学	団地番号	007	団地名	楠	棟番号	087
------	------	-----	------	------	-----	-----	---	-----	-----



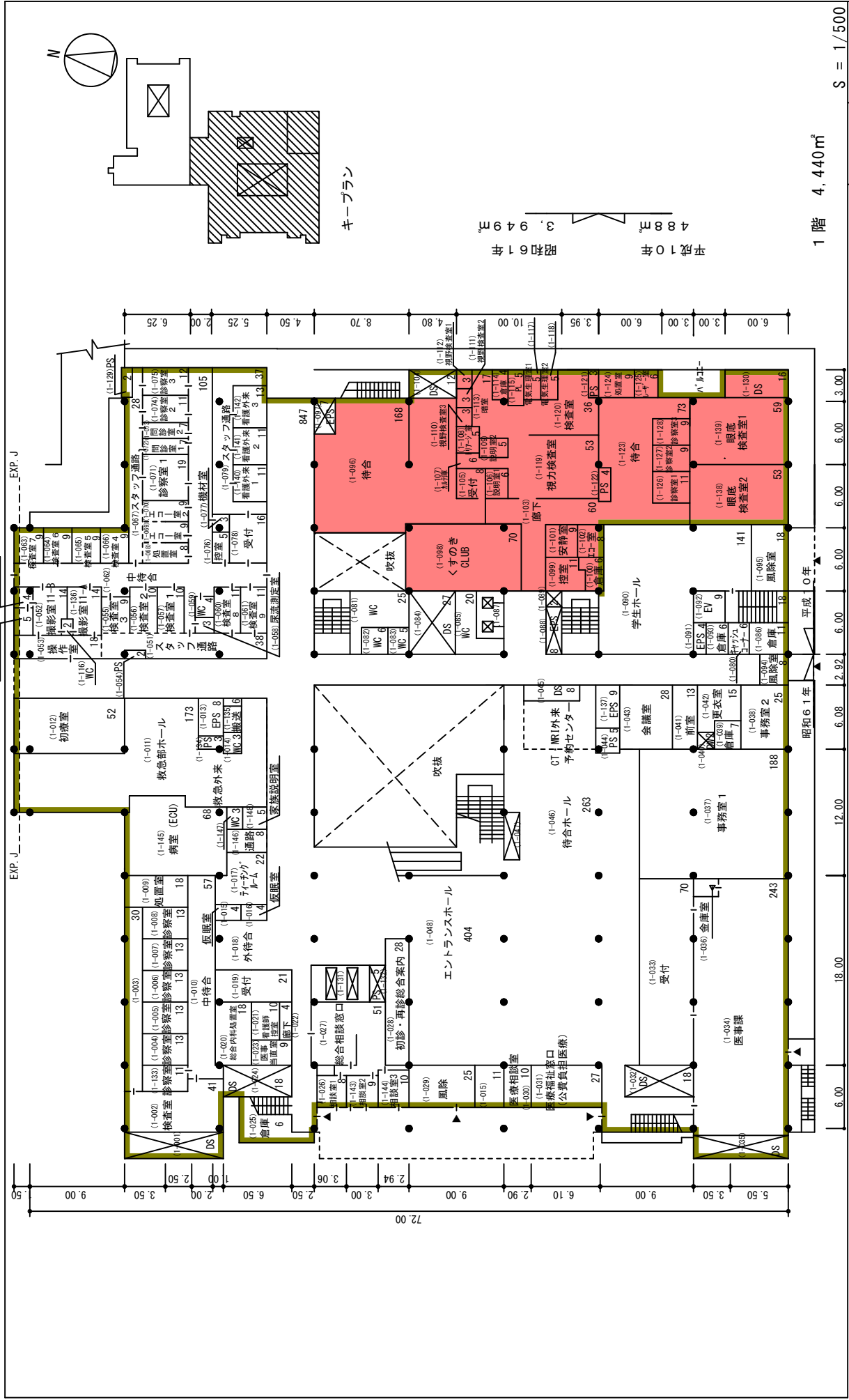
S = 1/500

棟名称	建築年	構造・階数	面積区分		面積
			番号	色区分	
外来診療棟臨床研究棟	昭61	R6-2	01	□	7.176
			07	■	15.471
			09	■	1.535
	昭63	R6-2	07	■	178
	平03	R6-2	07	■	71
	平08	R6-2	07	■	126
	平10	R6-2	01	□	1,428
			07	■	1,391
			09	■	289
整理番号					3-44-

学校番号	0304	校名	神戸大学	団地番号	007	団地名	楠	棟番号	087
------	------	----	------	------	-----	-----	---	-----	-----

棟別平面図

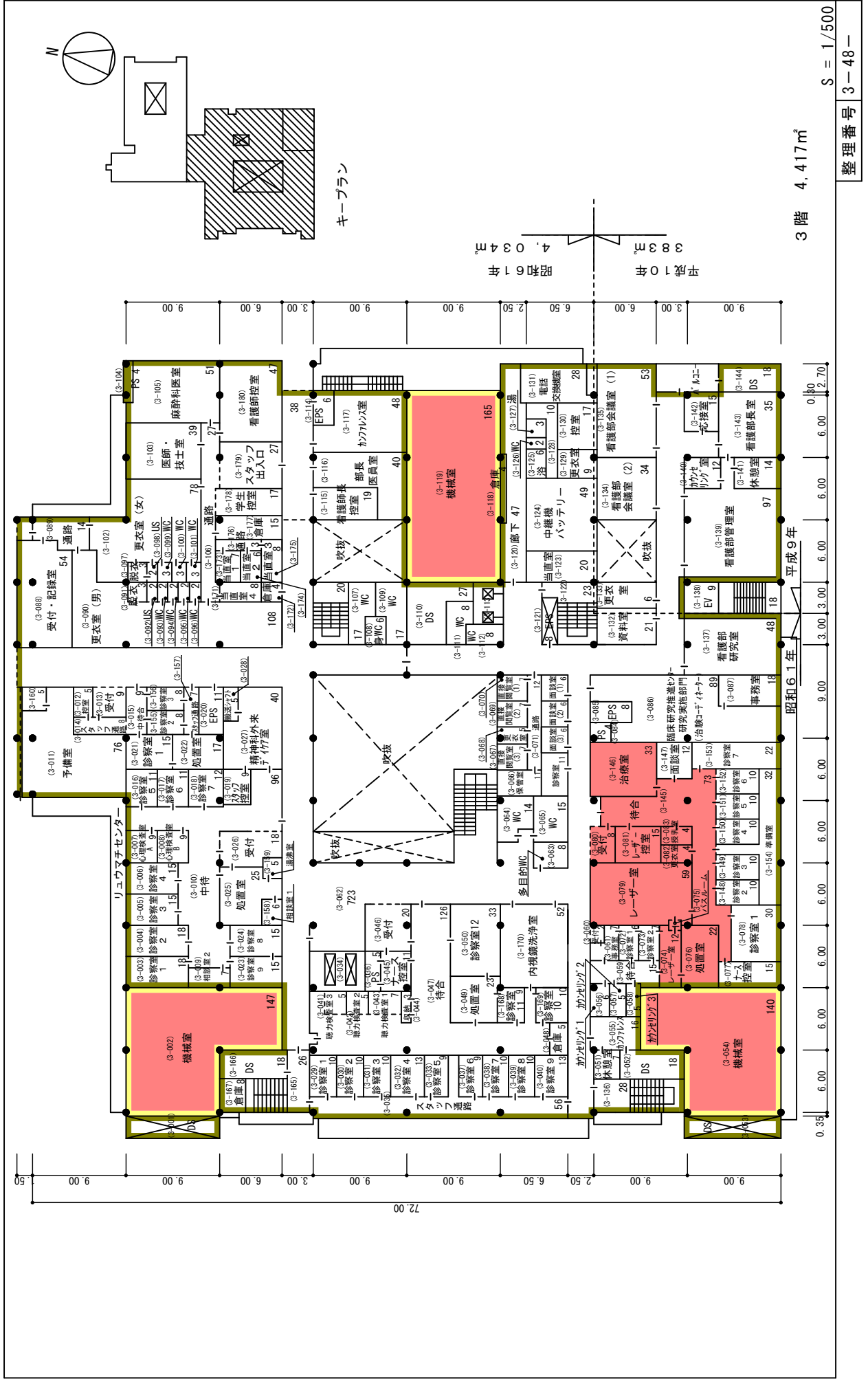
国立大学法人等施設実態調査（様式3）



棟別平面図

学校番号	校名	団地番号	団地名	棟番号
0304	神戸大学	007	楠	087

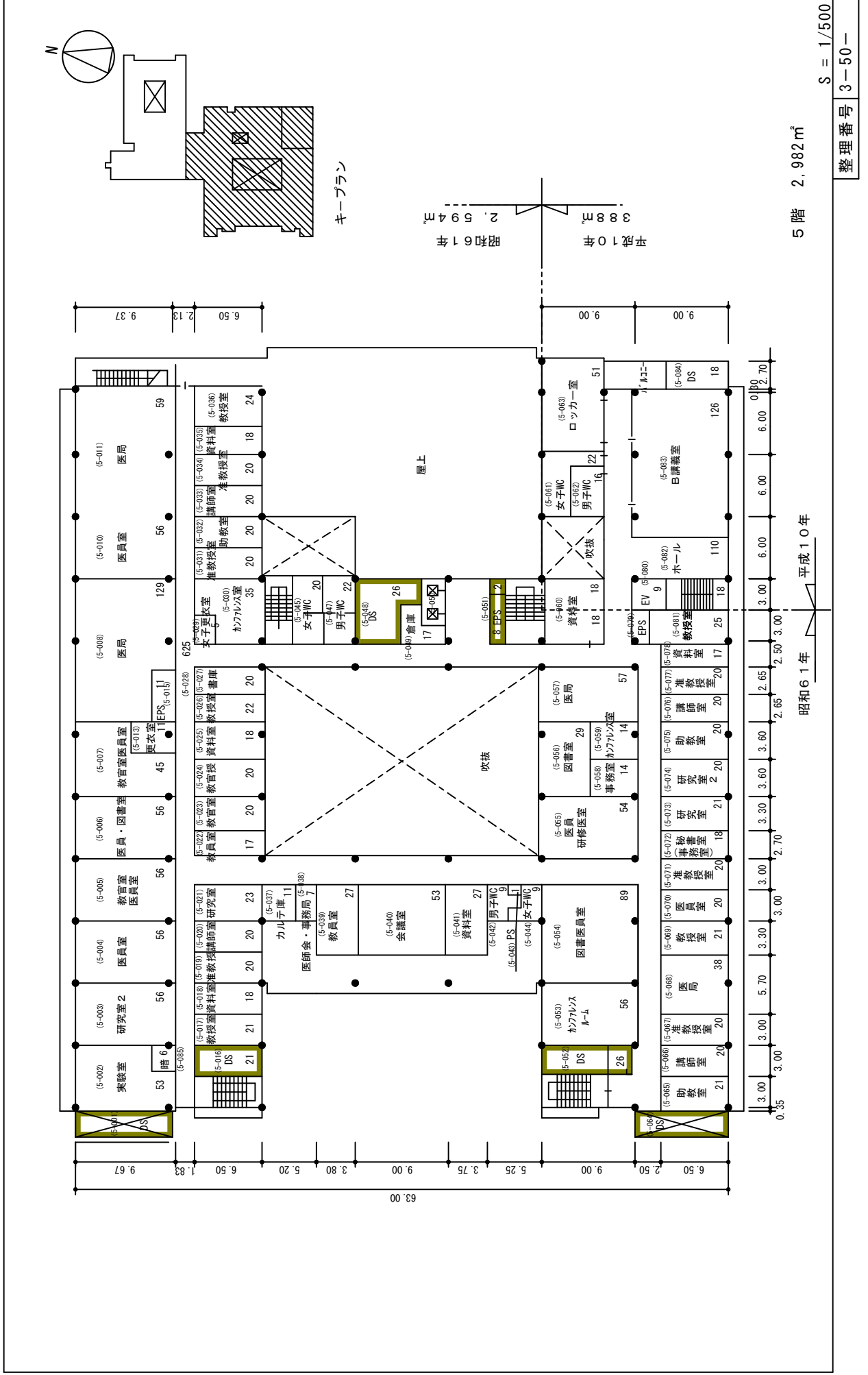
国立大学法人等施設実態調査（様式3）



棟別平面図

国立大学法人等施設実態調査（様式3）

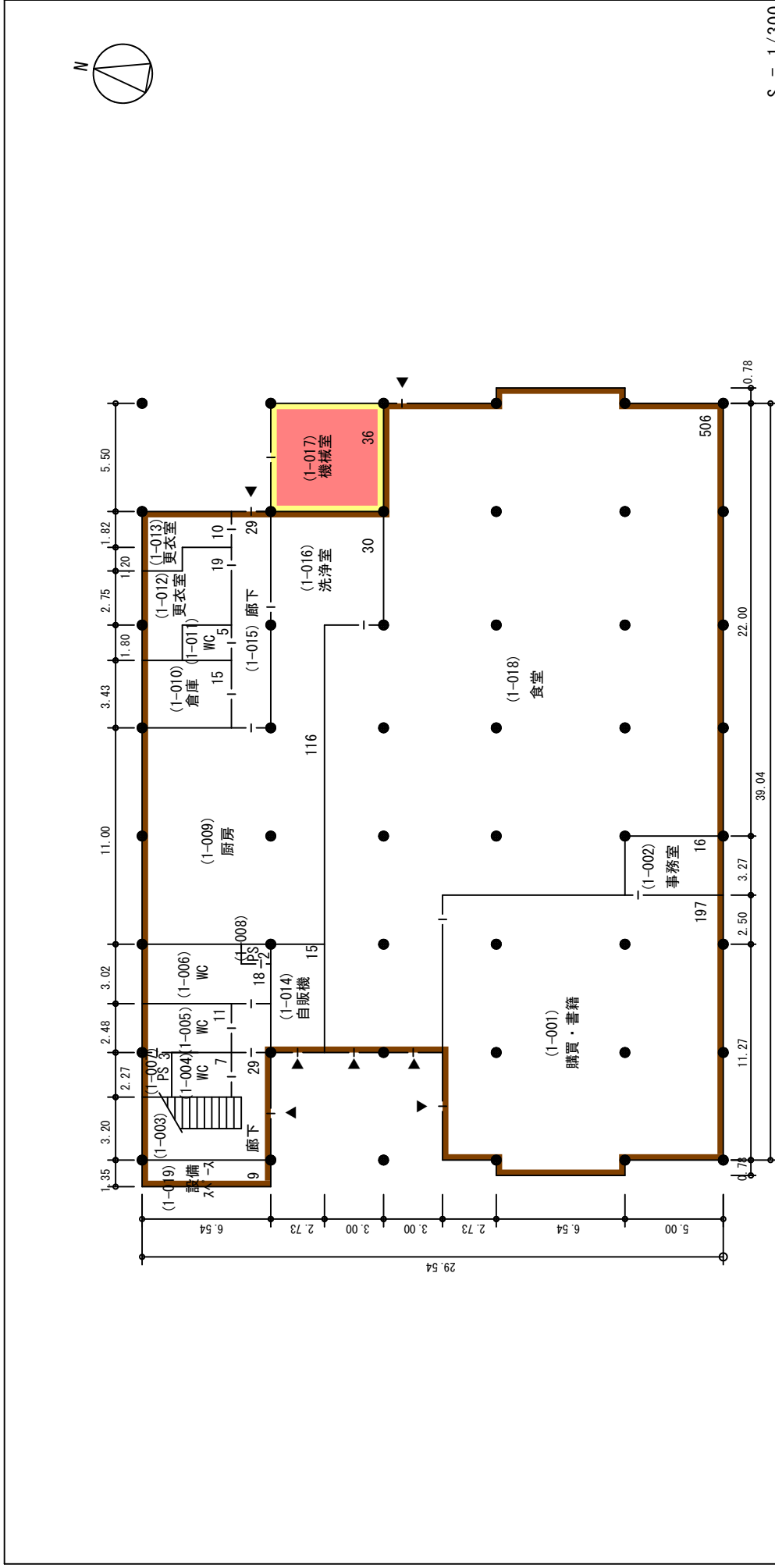
学校番号	神戸大学	名	007	団地番号	棟番号
0304					087



棟別平面図

学校番号	校名	団地番号	団地名	棟番号
0304	神戸大学	007	楠	093

国立大学法人等施設実態調査（様式3）



1階 1,073 m²

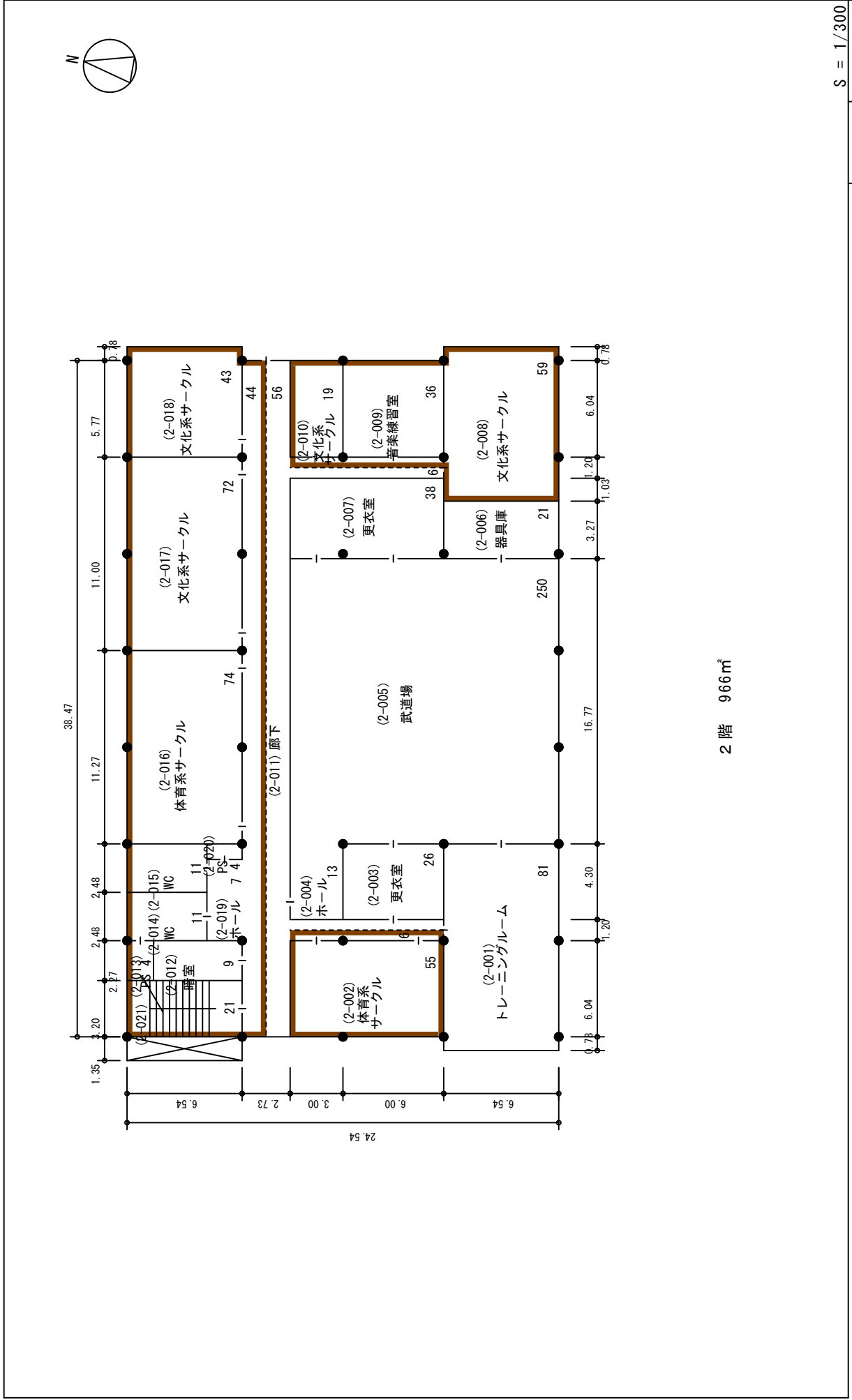
S = 1/300

棟名	建築年	構造・階数	面積区分		面積
			名称	色区分	
福利課外施設	昭63	RS3	03	大学体育施設	1,401
			04	大学管理施設	1,518
			09	大学設備室等	36
			整理番号		3-58-

棟別平面図

学校番号	校名	団地番号	地名	棟番号
0304	神戸大学	007	楠	093

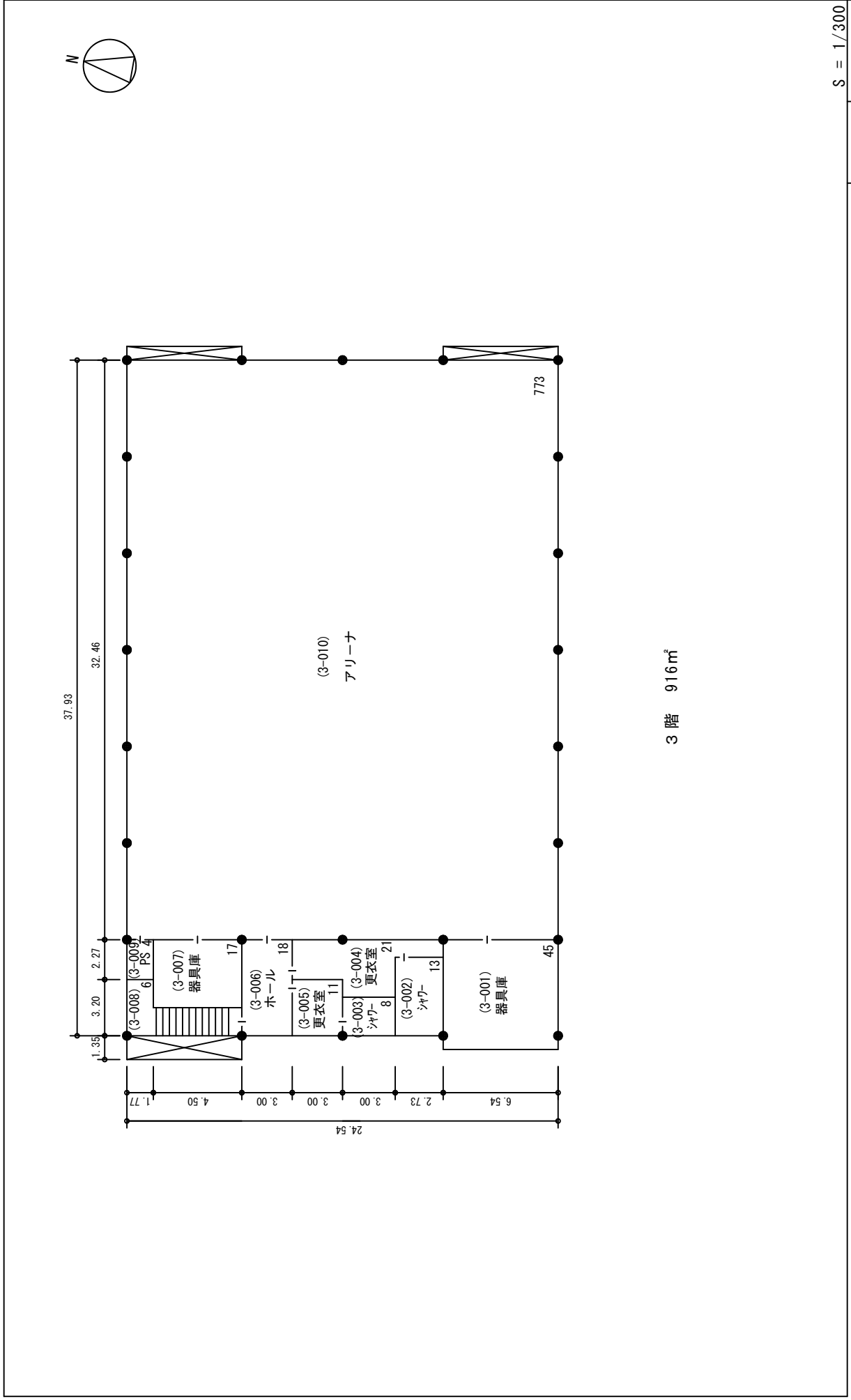
国立大学法人等施設実態調査（様式3）



棟別平面図

学校番号	0304	学校名	神戸大学	団地番号	007	団地名	楠	棟番号	093
------	------	-----	------	------	-----	-----	---	-----	-----

国立大学法人等施設実態調査（様式3）



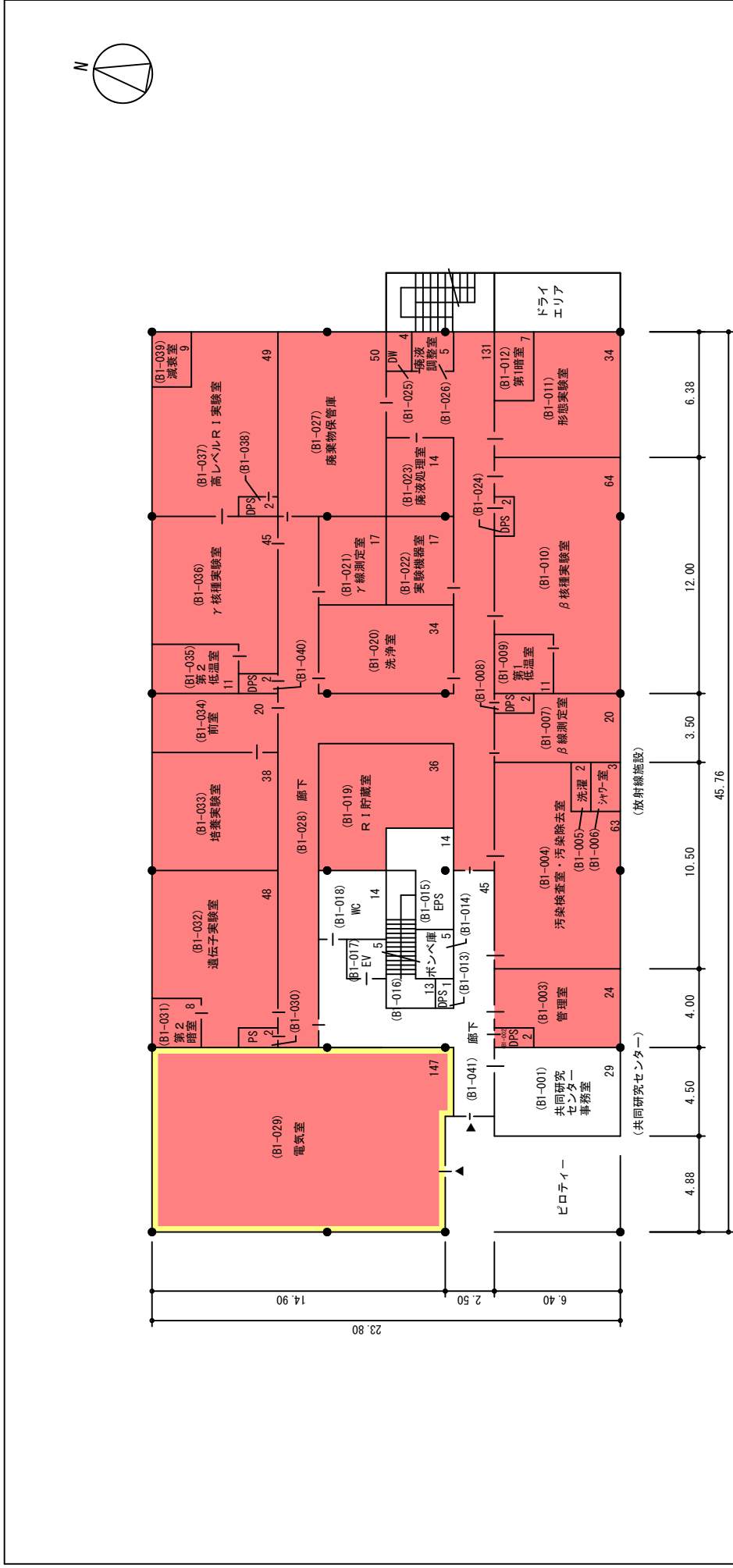
S = 1/300

整理番号 3-60-

棟別平面図

学校番号	校名	団地番号	団地名	棟番号
0304	神戸大学	007	楠	094

国立大学法人等施設実態調査（様式3）



地下1階 1,049㎡


S = 1/300

棟名	名称	建築年	構造・階数	面積区分		面積
				番号	色区分	
研究棟A		平06	SR6-1	01	大学教育・研究施設	6,977
				09	大学設備室等	342
				整理番号		3-61-

棟別平面図

学校番号	神戸大学	団地番号	007	地名	楠	棟番号	094
0304							

国立大学法人等施設実態調査（様式3）

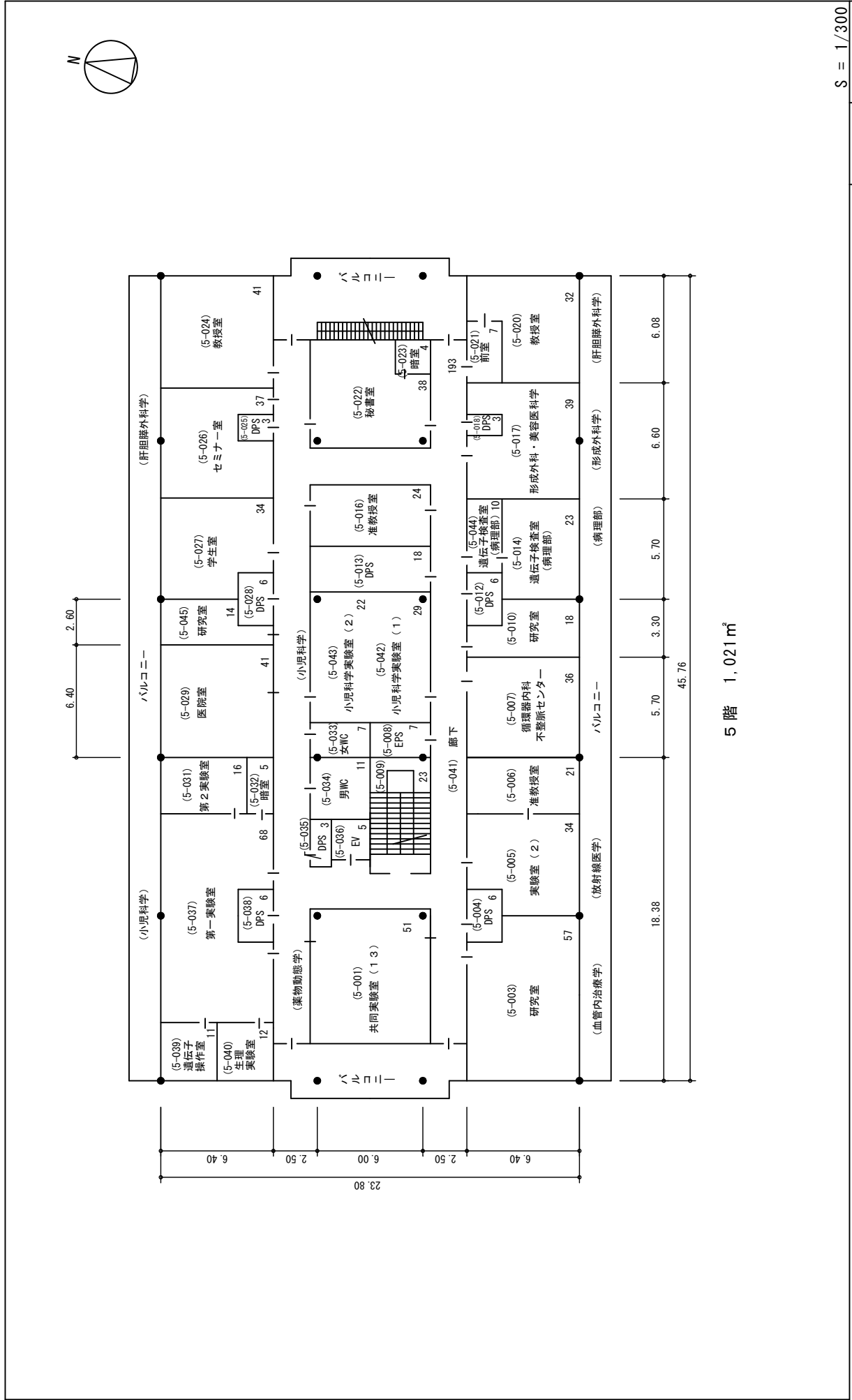


4階 1,021㎡

棟別平面図

学校番号	神戸大学	団地番号	007	地名	楠	棟番号	094
0304							

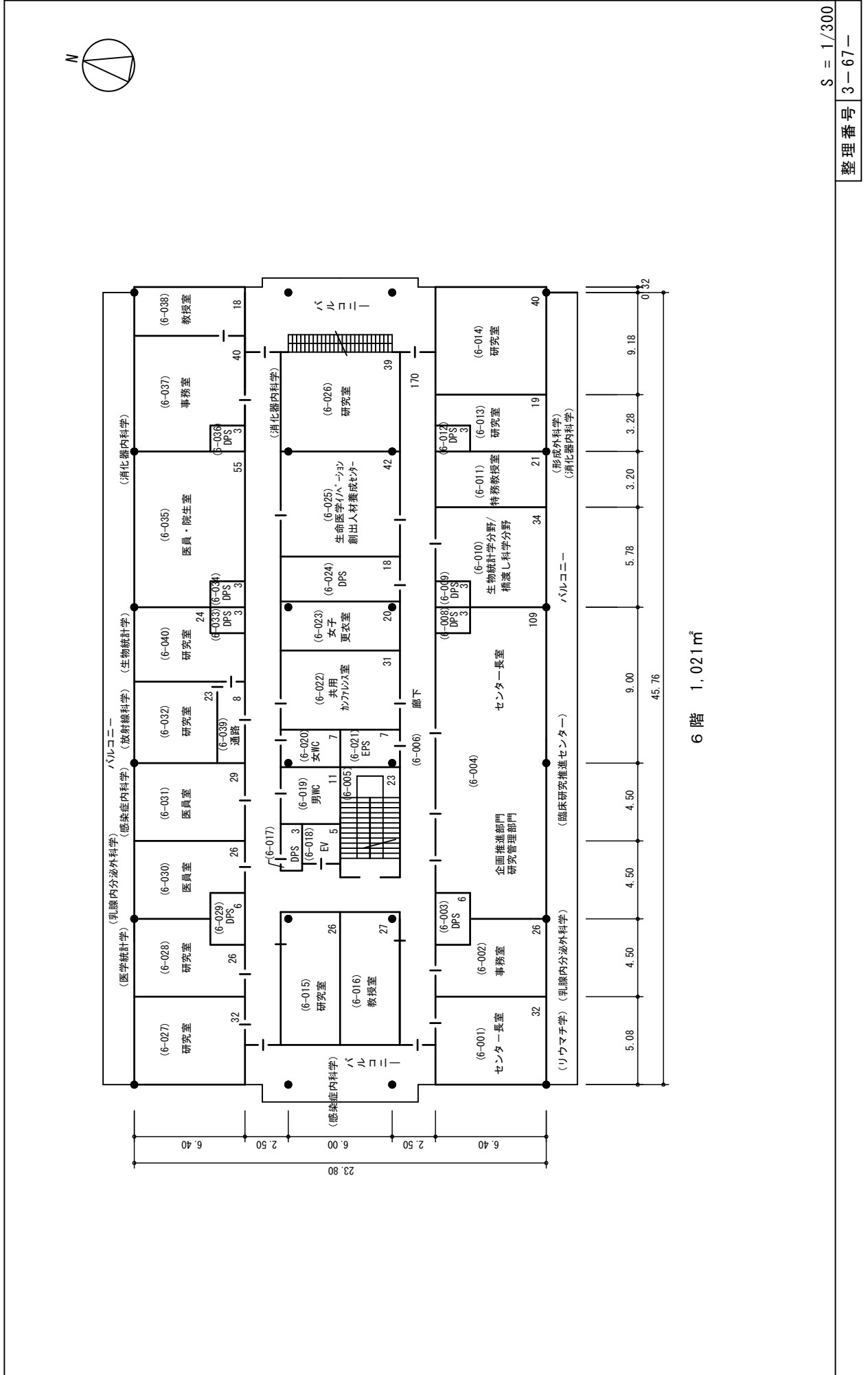
国立大学法人等施設実態調査（様式3）



棟別平面図

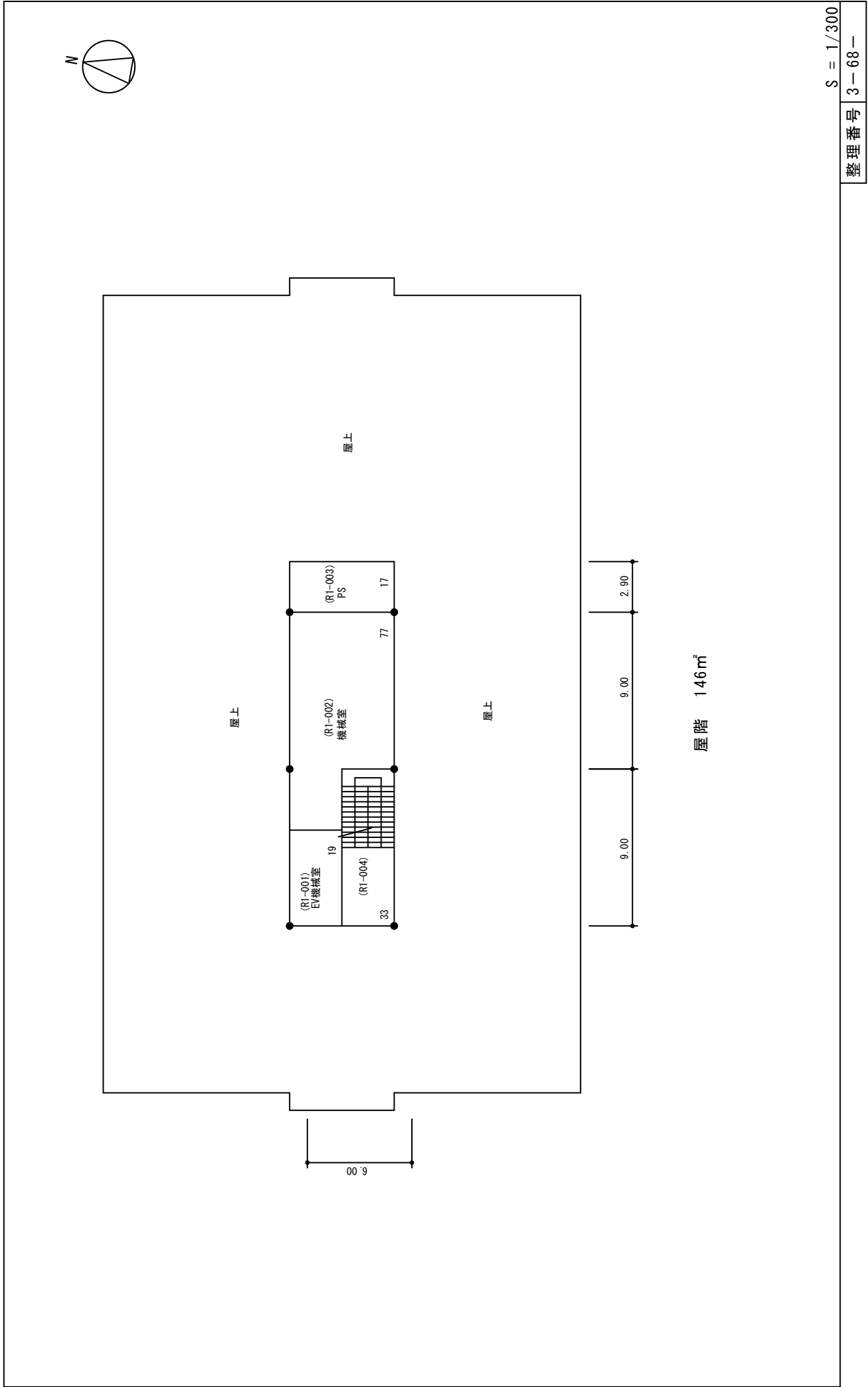
学校番号	神戸大学	団地番号	007	地名	楠	棟番号	094
0304							

国立大学法人等施設実態調査（様式3）



棟別平面図

学校番号	0304	学校名	神戸大学	団地番号	007	団地名	楠	棟番号	094
------	------	-----	------	------	-----	-----	---	-----	-----

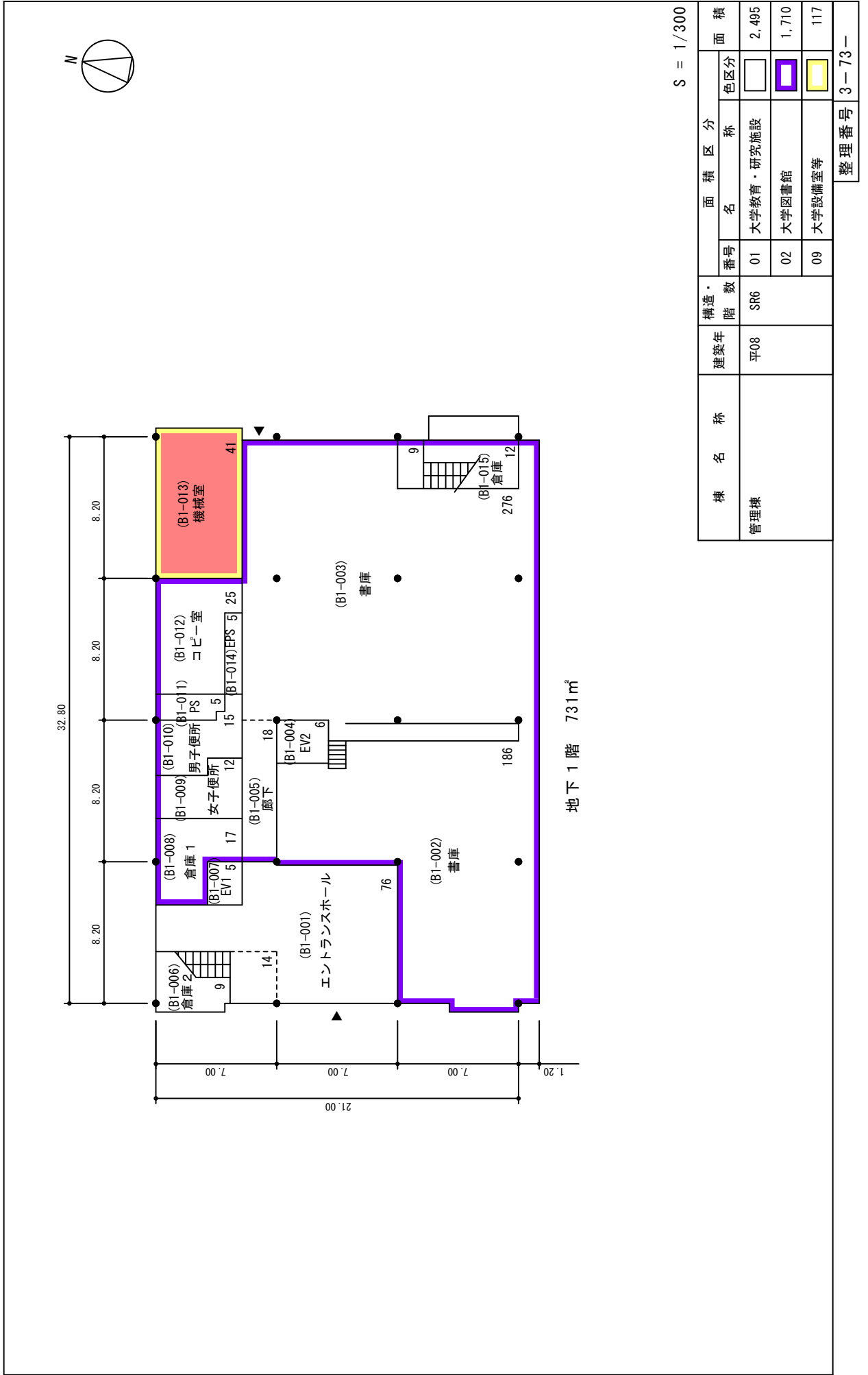


S = 1/300
整理番号 3-68-

棟別平面図

学校番号	校名	団地番号	団地名	棟番号
0304	神戸大学	007	楠	097

国立大学法人等施設実態調査（様式3）



地下1階 731㎡

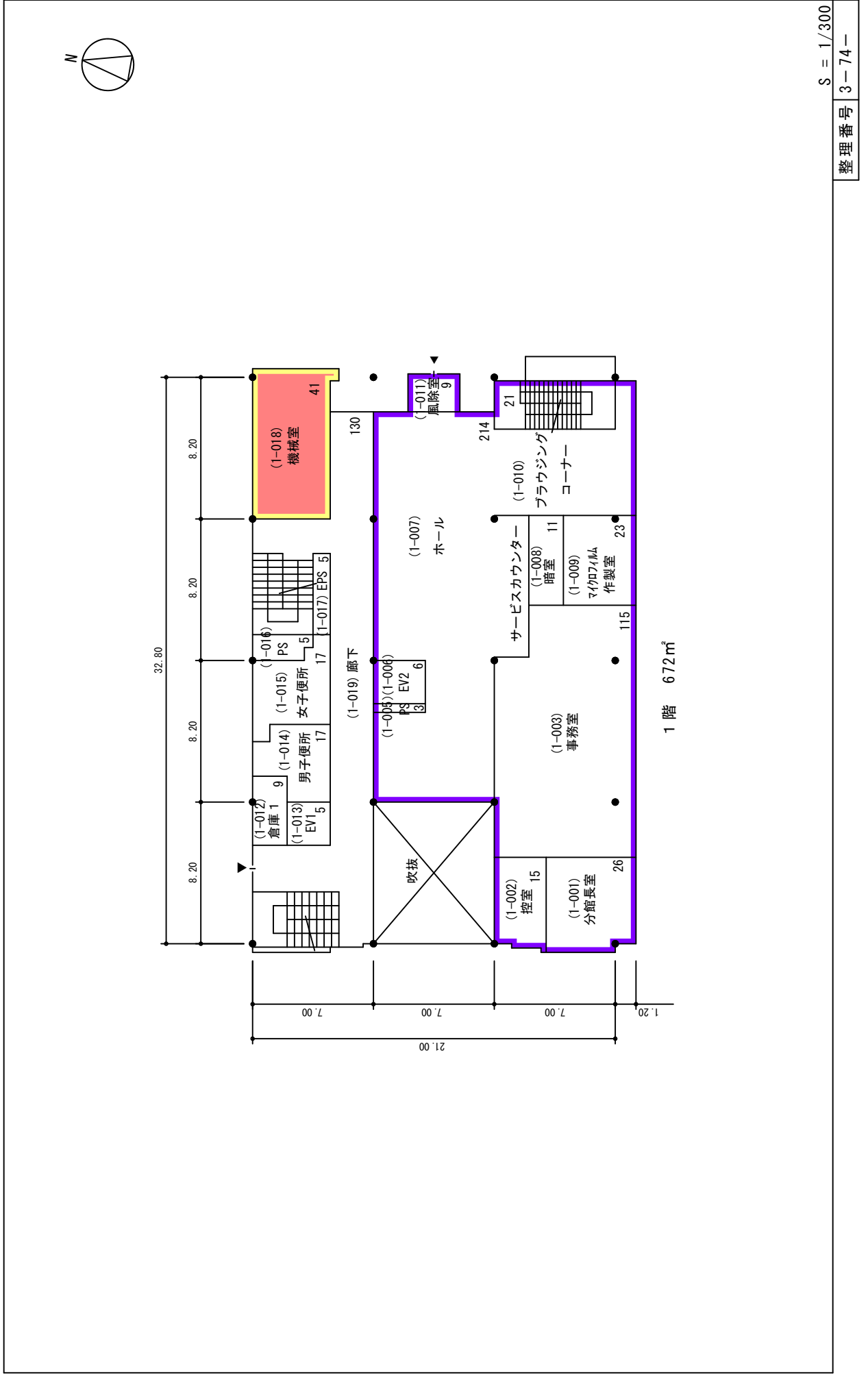
S = 1/300

棟名	建築年	構造・階数	面積区分		面積
			名称	色区分	
管理棟	平08	SR6	01	大学教育・研究施設	2,495
			02	大学図書館	1,710
			09	大学設備室等	117
			整理番号		3-73-

棟別平面図

学校番号	神戸大学	団地番号	007	団地名	楠	棟番号	097
0304							

国立大学法人等施設実態調査（様式3）

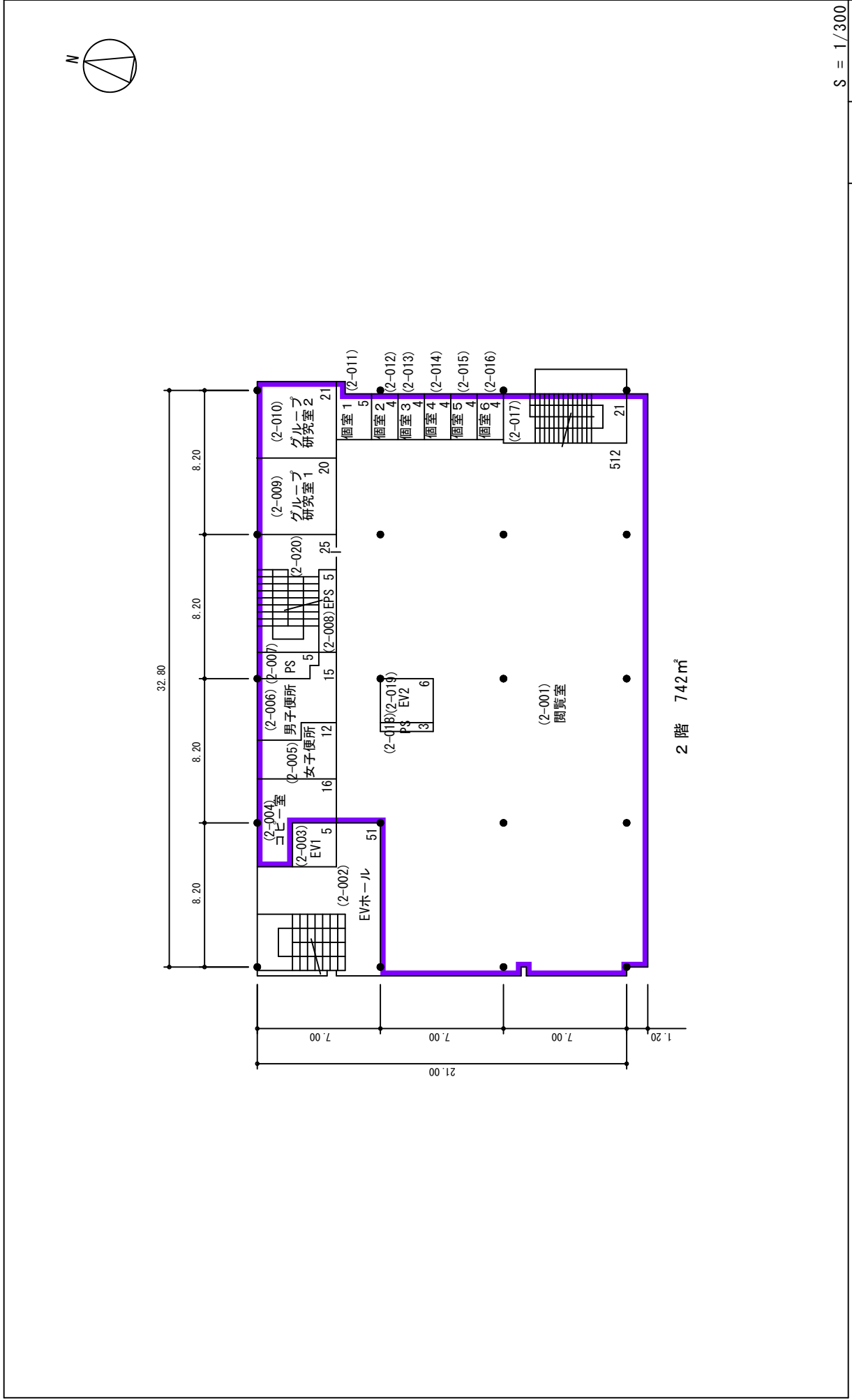


S = 1/300
整理番号 3-74-

棟別平面図

学校番号	神戸大学	団地番号	007	団地名	楠	棟番号	097
0304							

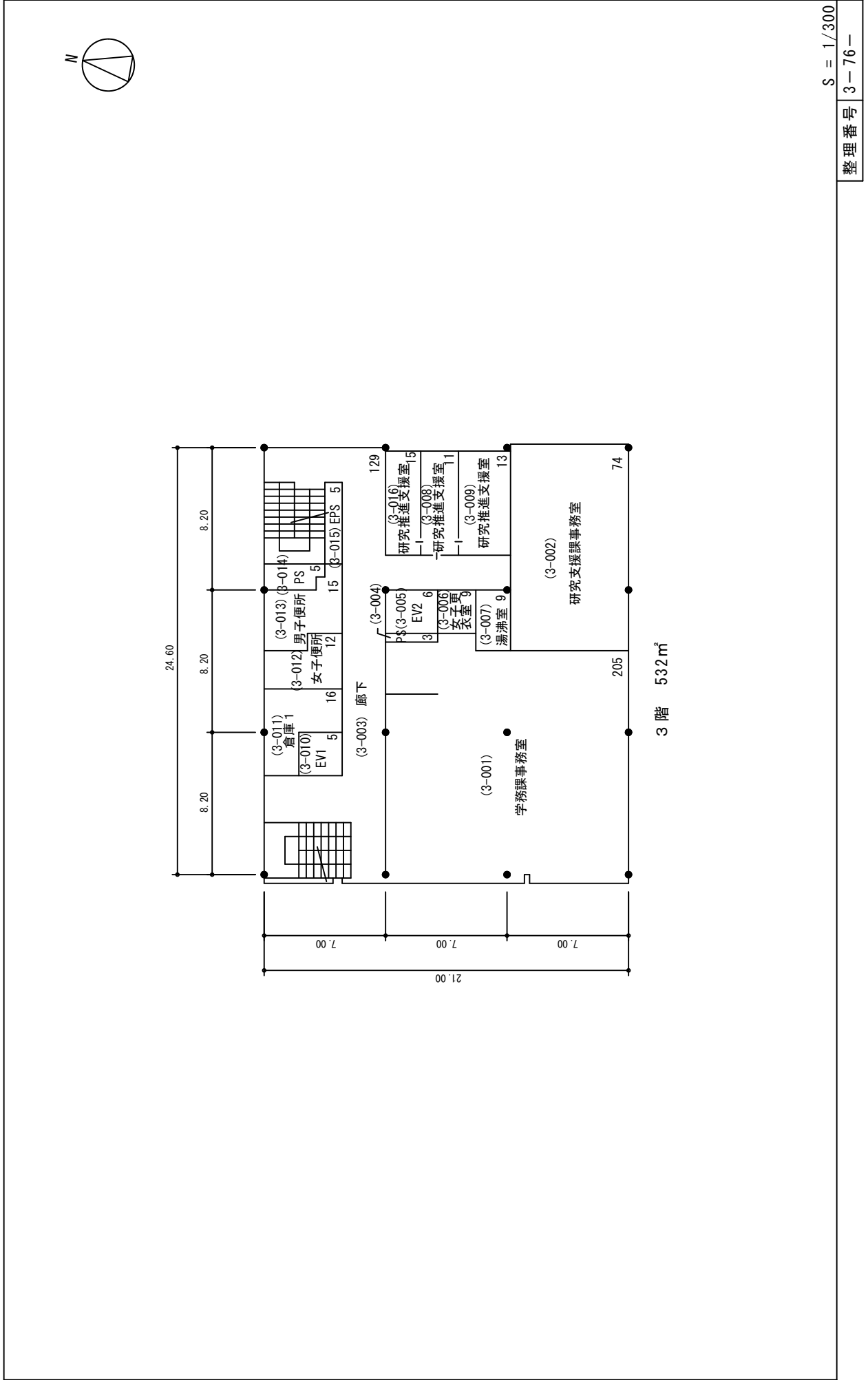
国立大学法人等施設実態調査（様式3）



棟別平面図

学校番号	校名	団地番号	団地名	棟番号
0304	神戸大学	007	楠	097

国立大学法人等施設実態調査（様式3）

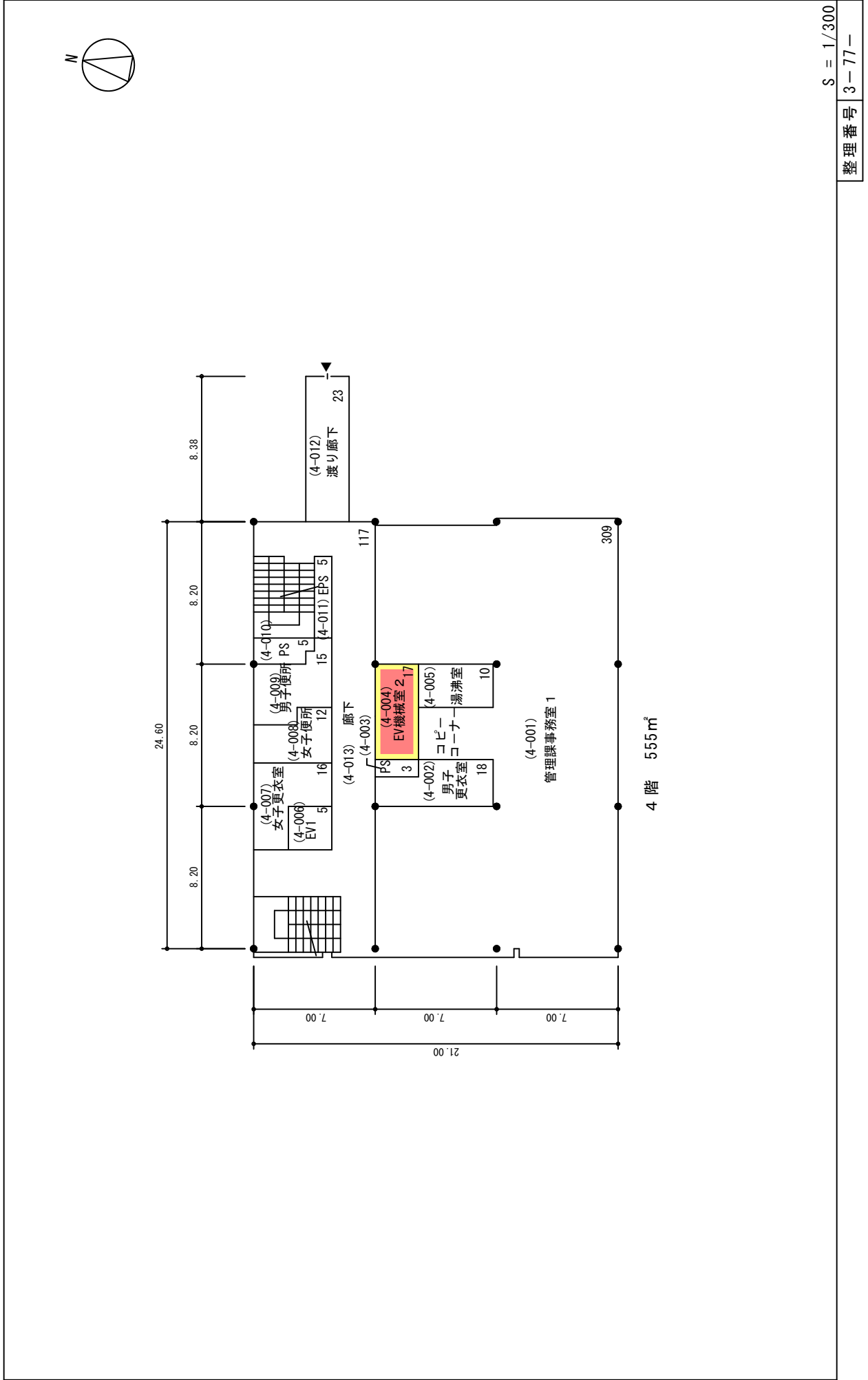


S = 1/300
整理番号 3-76-

棟別平面図

学校番号	0304	校名	神戸大学	団地番号	007	団地名	楠	棟番号	097
------	------	----	------	------	-----	-----	---	-----	-----

国立大学法人等施設実態調査（様式3）

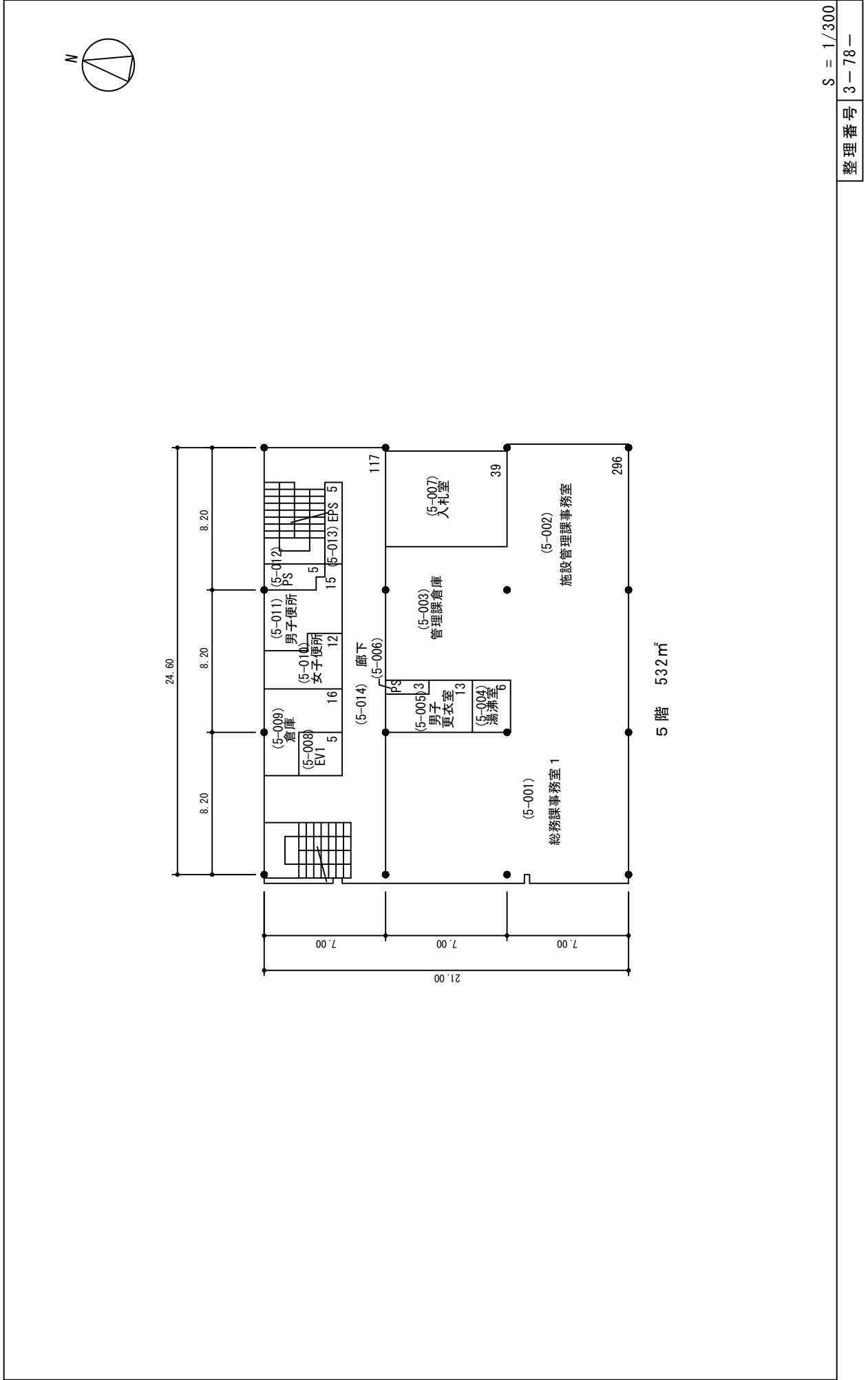


S = 1/300
整理番号 3-77-

棟別平面図

学校番号	神戸大学	団地番号	007	団地名	楠	棟番号	097
0304							

国立大学法人等施設実態調査（様式3）



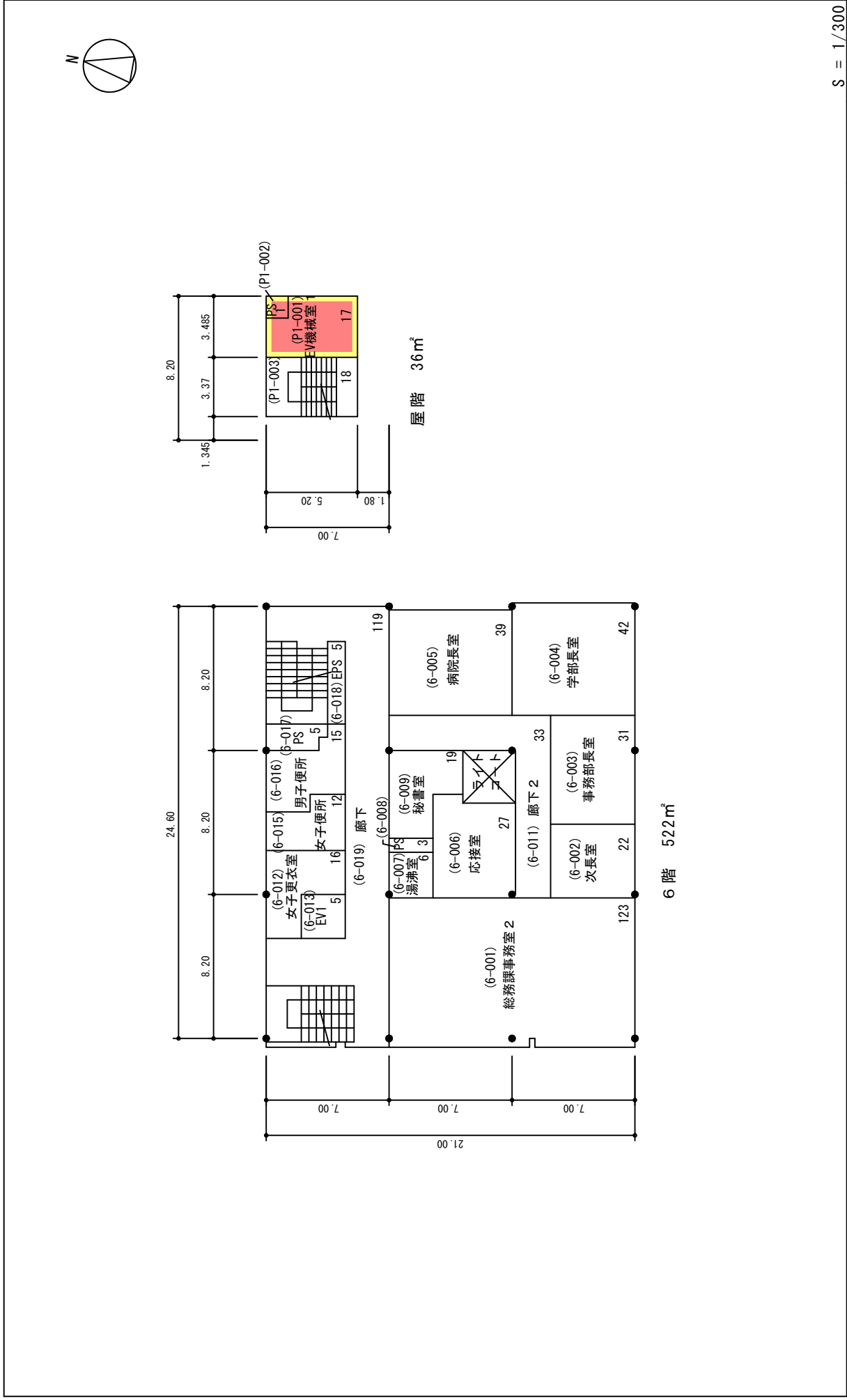
S = 1/300

整理番号 3-78-

棟別平面図

学校番号	校名	団地番号	団地名	棟番号
0304	神戸大学	007	楠	097

国立大学法人等施設実態調査（様式3）



S = 1/300
整理番号 3-79-